



Oberstdorfer Runde

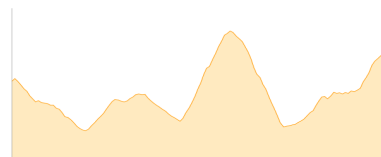
Typ:	Hufeisen	Gehzeit:	22:45 Stunden
Etappen:	5	Aufstieg:	3019 Hm
Länge:	37.53 km	Abstieg:	3999 Hm
Zeitraum:	29.09.2018 - 03.10.2018		

Etappe 1 29.09.2018 Samstag

Fellhorn (Station) - Walser Hammerspitze - Fiderepasshütte

Wandern - 724 Hm Aufstieg - 626 Hm Abstieg - **04:30** Stunden Gehzeit - 6.56 km Strecke

Fellhorn (Station) 1967m - Walser Hammerspitze 2170m - Fiderepasshütte 2070m

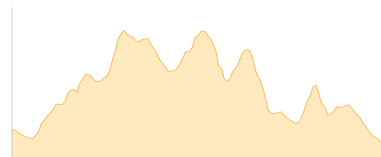


Etappe 2 30.09.2018 Sonntag

Fiderepasshütte - Mindelheimer Hütte über Mindelheimer Klettersteig

Wandern - 508 Hm Aufstieg - 541 Hm Abstieg - **03:20** Stunden Gehzeit - 4.52 km Strecke

Fiderepasshütte 2070m - Mindelheimer Hütte 2013m

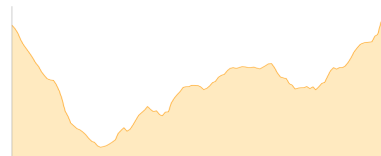


Etappe 3 01.10.2018 Montag

Mindelheimer Hütte - Schrofenpass - Rappenseehütte

Wandern - 795 Hm Aufstieg - 747 Hm Abstieg - **05:20** Stunden Gehzeit - 9.75 km Strecke

Mindelheimer Hütte 2013m - Schrofenpass 1688m - Rappenseehütte 2091m

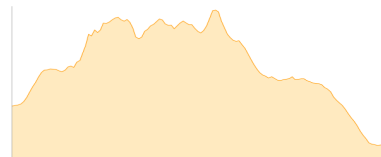


Etappe 4 02.10.2018 Dienstag

Rappenseehütte - Steinschartenkopf - Bockkarkopf - ... - Kemptner Hütte über Heilbronner Höhenweg

Wandern - 932 Hm Aufstieg - 1154 Hm Abstieg - **06:45** Stunden Gehzeit - 10.5 km Strecke

Rappenseehütte 2091m - Steinschartenkopf 2615m - Bockkarkopf 2609m - Bockkarscharte 2504m - Mädelegabel 2644m - Kemptner Hütte 1845m



Etappe 5 03.10.2018 Mittwoch

Kemptner Hütte - Spielmannsau

Wandern - 60 Hm Aufstieg - 931 Hm Abstieg - **02:50** Stunden Gehzeit - 6.2 km Strecke

Kemptner Hütte 1845m - Spielmannsau 986m





Oberstdorfer Runde

Mögliche Unterkünfte

Fiderepasshütte 2070 m, DAV, Dusche: nein, Tel: +43 664 3203676, Schlafplätze: 120

Mindelheimer Hütte 2013 m, DAV, Dusche: nein, Tel: +49 8322 700153, Schlafplätze: 120

Rappenseehütte 2091 m, DAV, Dusche: ja, Tel: +49 8322 700155, Schlafplätze: 342

Kemptner Hütte 1845 m, DAV, Dusche: k.A., Tel: +49 8322 700152, Schlafplätze: 285