



# pragraten nord

Typ: **Rundtour**  
Etappen: **6**  
Länge: **36.42 km**  
Zeitraum: **00.00.0000 - 00.00.0000**


Gehzeit: **23:22 Stunden**  
Aufstieg: **3525 Hm**  
Abstieg: **3528 Hm**

## Etappe 1

### Marin - Nilljochhütte

Wandern - 611 Hm Aufstieg - 79 Hm Abstieg - **02:35** Stunden Gehzeit - 3.2 km Strecke

Marin 1423m - Nilljochhütte 1975m

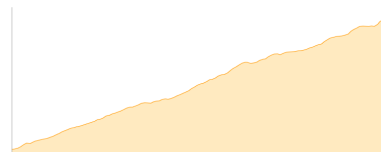


## Etappe 2

### Nilljochhütte - Bonn-Matreier Hütte

Wandern - 806 Hm Aufstieg - 40 Hm Abstieg - **03:20** Stunden Gehzeit - 4.38 km Strecke

Nilljochhütte 1975m - Bonn-Matreier Hütte 2745m

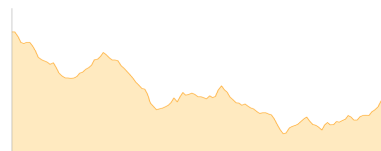


## Etappe 3

### Bonn-Matreier Hütte - Eisseehütte

Wandern - 473 Hm Aufstieg - 669 Hm Abstieg - **03:45** Stunden Gehzeit - 6.74 km Strecke

Bonn-Matreier Hütte 2745m - Eisseehütte 2521m

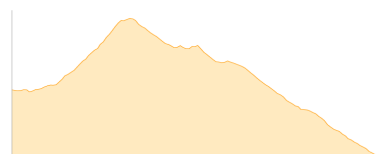


## Etappe 4

### Eisseehütte - Johannishütte

Wandern - 519 Hm Aufstieg - 933 Hm Abstieg - **04:20** Stunden Gehzeit - 6.08 km Strecke

Eisseehütte 2521m - Johannishütte 2121m

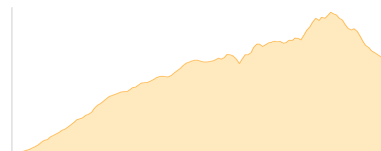


## Etappe 5

### Johannishütte - Sajathütte

Wandern - 809 Hm Aufstieg - 366 Hm Abstieg - **04:00** Stunden Gehzeit - 4.55 km Strecke

Johannishütte 2121m - Sajathütte 2575m

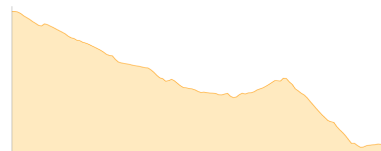


## Etappe 6

### Sajathütte - Nilljochhütte - Marin

Wandern - 307 Hm Aufstieg - 1441 Hm Abstieg - **05:20** Stunden Gehzeit - 11.48 km Strecke

Sajathütte 2575m - Nilljochhütte 1975m - Marin 1423m





## pragraten nord

### Mögliche Unterkünfte

Nilljochhütte 1975 m, privat, Dusche: k.A., Tel: +43 676 9563288, Schlafplätze: 30

Bonn-Matreier Hütte 2745 m, DAV, Dusche: k.A., Tel: +43 4874 5577, mobil: +43 664 3481006, Schlafplätze: 58

Eisseehütte 2521 m, privat, Dusche: ja, Tel: +43 720 222101, mobil: +43 6664 4606459, Schlafplätze: 45

Johannishütte 2121 m, DAV, Dusche: k.A., Tel: +43 4877 5150, Schlafplätze: 50

Sajathütte 2575 m, privat, Dusche: ja, Tel: +43 4877 5369, mobil: +43 664 5454460, Schlafplätze: 52