



Tannheimer Tal 2017 Mitte Oktober

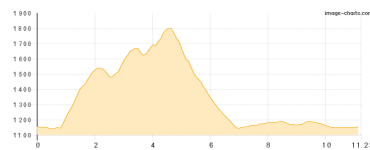
Typ: **Stützpunkt** Gehzeit: **40:10 Stunden**
Etappen: **5** Aufstieg: **5527 Hm**
Länge: **67.12 km** Abstieg: **6826 Hm**
Zeitraum: **13.10.2017 - 17.10.2017**

Etappe 1 13.10.2017 Freitag

Parkplatz Bad Kissinger Hütte - Rappenschrofen - Einstein - Parkplatz Bad Kissinger Hütte

Wandern **T5** - 905 Hm Aufstieg - 905 Hm Abstieg - **06:30** Stunden Gehzeit - 11.23 km Strecke

Parkplatz Bad Kissinger Hütte 1161m - Rappenschrofen 1551m - Einstein 1866m - Parkplatz Bad Kissinger Hütte 1161m

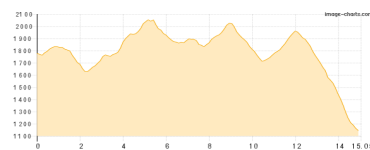


Etappe 2 14.10.2017 Samstag

Lochgehrenkopf - Lochgehrenspitze - Sulzspitze - Strindschartenkopf - ... - Nesselwängle

Wandern **T5** - 1026 Hm Aufstieg - 1668 Hm Abstieg - **09:00** Stunden Gehzeit - 15.05 km Strecke

Bergstation Neunerköpfe 1777m - Gundhütte 1760m - Neunerköpfe 1862m - Usseralpe 1664m - Lochgehrenkopf 1796m - Lochgehrenspitze 1995m - Sulzspitze 2048m - Strindscharte 1855m - Strindschartenkopf 1937m - Litnisschrofen 2068m - Gräner Ödenalpe 1714m - Krinnenspitze 2000m - Bushaltestelle Nesselwängle West 1144m

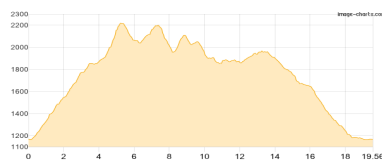


Etappe 3 15.10.2017 Sonntag

Vilsalpsee - Obere Rossalpe - Gaishorn - Rauhorn - Kugelhorn - Knappenkopf - Landsberger Hütte

Wandern **T5** - 1787 Hm Aufstieg - 1787 Hm Abstieg - **09:20** Stunden Gehzeit - 19.56 km Strecke

Vilsalpsee 1165m - Obere Rossalpe 1568m - Gaishorn 2247m - Vordere Schafwanne 2055m - Rauhorn 2240m - Hintere Schafwanne 1957m - Kugelhorn 2126m - Knappenkopf 2043m - Kirhdachsattel 1925m - Kastenjoch 1865m - Westliches Lachenjoch 1970m - Landsberger Hütte 1810m

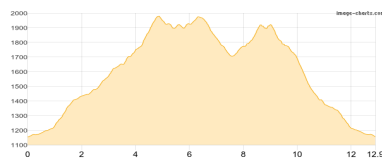


Etappe 4 16.10.2017 Montag

Seebenalpe - Brentenjoch - Roßberg - Bad Kissinger Hütte - Aggenstein

Wandern **T5** - 1229 Hm Aufstieg - 1228 Hm Abstieg - **06:50** Stunden Gehzeit - 12.9 km Strecke

Parkplatz Bad Kissinger Hütte 1161m - Seebenalpe 1642m - Vilser Jöchel 1718m - Brentenjoch 2001m - Roßberg 1945m - Sattel-Böser Tritt 1750m - Bad Kissinger Hütte 1782m - Aggenstein 1985m - Parkplatz Bad Kissinger Hütte 1161m



Etappe 5 17.10.2017 Dienstag

Füssener Jöchl - Läufer Spitze - Schartschrofen - Rote Flüh - Gimpel - ... - Nesselwängle West

Wandern **T5** - 580 Hm Aufstieg - 1238 Hm Abstieg - **08:30** Stunden Gehzeit - 8.38 km Strecke

Bergstation Füssener Jöchl 1818m - Läufer Spitze 1956m - Hallergernjoch 1850m - Schartschrofen 1968m - Rote Flüh 2111m - Judenscharte 1983m - Gimpel 2176m - Tannheimer Hütte 1760m - Gimpelhaus 1659m - Bushaltestelle Nesselwängle West 1144m





Tannheimer Tal 2017 Mitte Oktober

Mögliche Unterkünfte

- Gundhütte 1760 m, AV: k.A., Dusche: k.A., Schlafplätze: -
Usseralpe 1664 m, DAV, Dusche: k.A., Tel: +43 (0)676 512 91 90, Schlafplätze: -
Gräner Ödenalpe 1714 m, AV: k.A., Dusche: k.A., Schlafplätze: -
Landsberger Hütte 1810 m, DAV, Dusche: ja, Schlafplätze: -
Seebenalpe 1642 m, AV: k.A., Dusche: k.A., Schlafplätze: -
Bad Kissinger Hütte 1782 m, DAV, Dusche: ja, mobil: +43 676 3731166, Schlafplätze: 53
Tannheimer Hütte 1760 m, DAV, Dusche: k.A., mobil: +43 676 5451700, Schlafplätze: 22
Gimpelhaus 1659 m, privat, Dusche: ja, Tel: +43 5675 8251, Schlafplätze: 220