



L1 - Ehrwald nach Meran

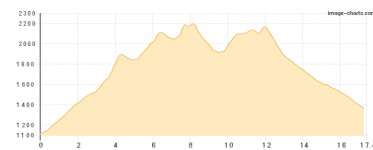
Typ:	Strecke	Gehzeit:	97:42 Stunden
Etappen:	9	Aufstieg:	13890 Hm
Länge:	151.39 km	Abstieg:	13849 Hm
Zeitraum:	00.00.0000 - 00.00.0000		

Etappe 1

Ehrwald Almbahn - Ehrwalder Alm - Steinernes Hüttl - Gaistalalm

Wandern - 1576 Hm Aufstieg - 1323 Hm Abstieg - **10:05** Stunden Gehzeit - 17.4 km Strecke

Ehrwald Almbahn 1110m - Ehrwalder Alm 1500m - Steinernes Hüttl 1925m - Predigtstein 2234m - Gaistalalm 1369m

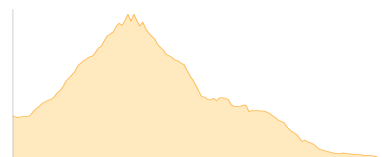


Etappe 2

Gaistalalm - Niedere Munde - Hohe Munde Westgipfel - Alplhaus

Wandern - 1678 Hm Aufstieg - 2238 Hm Abstieg - **12:40** Stunden Gehzeit - 21.01 km Strecke

Gaistalalm 1369m - Niedere Munde 2059m - Hohe Munde Westgipfel 2662m - Alplhaus 1506m



Etappe 3

Untermieming - Jochalm - Stamser Alm - Bärlehnkreuz - Pirchkogel - Dortmunder Hütte

Wandern - 2804 Hm Aufstieg - 1662 Hm Abstieg - **16:05** Stunden Gehzeit - 27.18 km Strecke

Untermieming 805m - Stams 672m - Stamser Alm 1869m - Bärlehnkreuz 2104m - Pirchkogel 2828m - Dortmunder Hütte 1947m

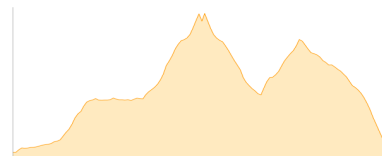


Etappe 4

Dortmunder Hütte - Sulzkogel - Finstertaler Scharte - Schweinfurter Hütte

Wandern - 1561 Hm Aufstieg - 1477 Hm Abstieg - **09:55** Stunden Gehzeit - 13.89 km Strecke

Dortmunder Hütte 1947m - Sulzkogel 3016m - Finstertaler Scharte 2777m - Schweinfurter Hütte 2028m

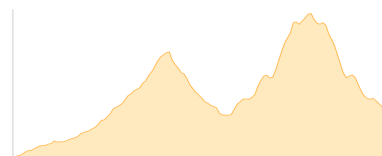


Etappe 5

Schweinfurter Hütte - Winnebachseehütte - Hoher Seeblasskogel - Winnebachseehütte

Hochalpin - 1768 Hm Aufstieg - 1435 Hm Abstieg - **11:00** Stunden Gehzeit - 17.92 km Strecke

Schweinfurter Hütte 2028m - Winnebachseehütte 2362m - Hoher Seeblasskogel 3235m - Winnebachseehütte 2362m



Etappe 6

Winnebachseehütte - Amberger Hütte - Schrankogel - Amberger Hütte

Hochalpin - 1192 Hm Aufstieg - 1413 Hm Abstieg - **13:50** Stunden Gehzeit - 18.11 km Strecke

Winnebachseehütte 2362m - Gaislehnscharte 3052m - Amberger Hütte 2135m - Schrankogel 3497m - Amberger Hütte 2135m





L1 - Ehrwald nach Meran

Etappe 7

Amberger Hütte - Atterkarjoch - Sölden

Wandern - 853 Hm Aufstieg - 1649 Hm Abstieg - **07:30** Stunden Gehzeit - 10.88 km Strecke

Amberger Hütte 2135m

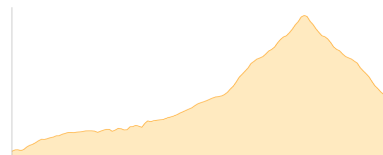


Etappe 8

Vent - Martin-Busch-Hütte - Kreuzspitze - Martin-Busch-Hütte

Hochalpin - 1687 Hm Aufstieg - 1071 Hm Abstieg - **09:25** Stunden Gehzeit - 13.53 km Strecke

Vent 1895m - Martin-Busch-Hütte 2501m - Kreuzspitze [Ötztal] 3457m - Martin-Busch-Hütte 2501m



Etappe 9

Martin-Busch-Hütte - Ötzi Fundstelle - Tisenhof - Vernagt

Wandern - 771 Hm Aufstieg - 1581 Hm Abstieg - **07:10** Stunden Gehzeit - 11.45 km Strecke

Martin-Busch-Hütte 2501m - Ötzi Fundstelle 3210m - Tisenhof 1814m - Vernagt 1691m





L1 - Ehrwald nach Meran

Mögliche Unterkünfte

Steinernes Hüttl 1925 m, privat, Dusche: nein, Tel: +43 676 6306470, mobil: +43 664 2469125, Schlafplätze: 10

Gaistalalm 1369 m, AV: k.A., Dusche: k.A., Tel: +43 5214 5190, Schlafplätze: 15

Alphaus 1506 m, AV: ja, Dusche: k.A., Schlafplätze: -

Stamser Alm 1869 m, privat, Dusche: k.A., Tel: +43 660 410 83 74, mobil: +43 664 12 61 777, Schlafplätze: 10

Dortmunder Hütte 1947 m, DAV, Dusche: k.A., Tel: +43 5239 5202, Schlafplätze: 75

Schweinfurter Hütte 2028 m, DAV, Dusche: ja, Tel: +43 5255 50029, mobil: +43 664 9257659, Schlafplätze: 52

Winnebachseehütte 2362 m, DAV, Dusche: ja, Tel: +43 5253 5197, Schlafplätze: 48

Amberger Hütte 2135 m, DAV, Dusche: k.A., Tel: +43 676 9523426, Schlafplätze: 68

Martin-Busch-Hütte 2501 m, DAV, Dusche: k.A., Tel: +43 5254 8130, Schlafplätze: 150

Tisenhof 1814 m, privat, Dusche: ja, Schlafplätze: -