



# tour 1

Typ: **Rundtour**  
Etappen: **3**  
Länge: **32.78 km**  
Zeitraum: .. - ..

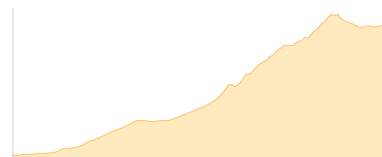
Gehzeit: **24:18 Stunden**  
Aufstieg: **3791 Hm**  
Abstieg: **3792 Hm**

## Etappe 1

### Alpengasthof Gamperdona - Hirschsee - Mannheimer Hütte

Wandern - 1559 Hm Aufstieg - 253 Hm Abstieg - **06:35** Stunden Gehzeit - 7.05 km Strecke

Alpengasthof Gamperdona 1340m - Hirschsee 1681m - Mannheimer Hütte 2679m

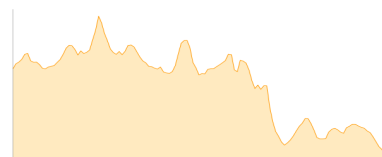


## Etappe 2

### Mannheimer Hütte - Brandner Wildberg - Schesaplana - Panüler Kopf - Salarueljoch - Pfälzerhütte

Wandern - 1444 Hm Aufstieg - 1987 Hm Abstieg - **11:20** Stunden Gehzeit - 20.59 km Strecke

Mannheimer Hütte 2679m - Brandner Wildberg 2788m - Schesaplana 2965m - Panüler Kopf 2859m - Salarueljoch 2242m - Pfälzerhütte 2108m

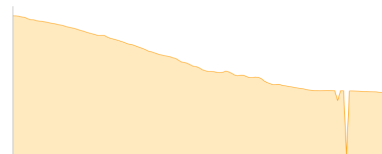


## Etappe 3

### Pfälzerhütte - Alpengasthof Gamperdona

Wandern - 788 Hm Aufstieg - 1552 Hm Abstieg - **06:20** Stunden Gehzeit - 5.13 km Strecke

Pfälzerhütte 2108m - Alpengasthof Gamperdona 1340m





## tour 1

### **Mögliche Unterkünfte**

Alpengasthof Gamperdona 1340 m, AV: k.A., Dusche: k.A., Schlafplätze: -

Mannheimer Hütte 2679 m, DAV, Dusche: nein, Tel: +43 664 1900691, mobil: +43 664 1900691, Schlafplätze: 126

Pfälzerhütte 2108 m, LAV, Dusche: k.A., Tel: +423 263 36 79, Schlafplätze: 62