



2018_09_zalimannh

Typ: **Rundtour**
Etappen: **4**
Länge: **22.82 km**
Zeitraum: .. - ..

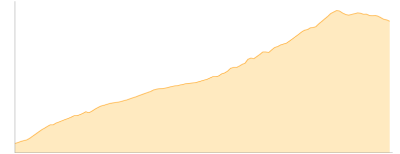
Gehzeit: **15:45 Stunden**
Aufstieg: **2763 Hm**
Abstieg: **1853 Hm**

Etappe 1

Innertal - Untere Brüggele Alpe - Obere Brüggele Alpe - Fürkelejoch - Oberzalimhütte

Wandern - 934 Hm Aufstieg - 134 Hm Abstieg - **04:10** Stunden Gehzeit - 6.34 km Strecke

Innertal 1061m - Untere Brüggele Alpe 1469m - Obere Brüggele Alpe 1704m - Fürkelejoch 1964m - Oberzalimhütte 1889m

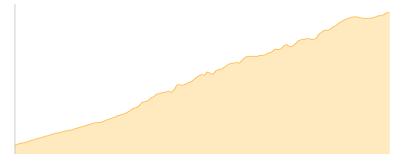


Etappe 2

Oberzalimhütte - Mannheimer Hütte

Wandern - 921 Hm Aufstieg - 137 Hm Abstieg - **03:50** Stunden Gehzeit - 3.89 km Strecke

Oberzalimhütte 1889m - Mannheimer Hütte 2679m

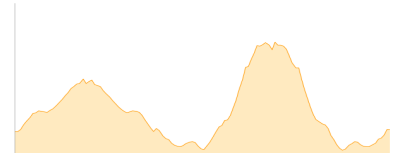


Etappe 3

Mannheimer Hütte - Brandner Wildberg - Panüler Kopf

Wandern - 445 Hm Aufstieg - 445 Hm Abstieg - **02:50** Stunden Gehzeit - 3.98 km Strecke

Mannheimer Hütte 2679m - Brandner Wildberg 2788m - Panüler Kopf 2859m - Mannheimer Hütte 2679m



Etappe 4

Mannheimer Hütte - Schesaplana - Totalphütte - Douglasshütte

Wandern - 463 Hm Aufstieg - 1137 Hm Abstieg - **04:55** Stunden Gehzeit - 8.61 km Strecke

Mannheimer Hütte 2679m - Schesaplana 2965m - Totalphütte 2385m - Douglasshütte 1980m





2018_09_zalimannh

Mögliche Unterkünfte

Oberzalimhütte 1889 m, DAV, Dusche: ja, Tel: +43 664 1900691, mobil: +43 664 1900691, Schlafplätze: 42

Mannheimer Hütte 2679 m, DAV, Dusche: nein, Tel: +43 664 1900691, mobil: +43 664 1900691, Schlafplätze: 126

Totalphütte 2385 m, ÖAV, Dusche: ja, mobil: +43 664 2400260, Schlafplätze: 85

Douglasshütte 1980 m, ÖAV, Dusche: ja, Tel: +43 5559 25951, Schlafplätze: 150