



Stubaital

Typ: **Strecke**
Etappen: **5**
Länge: **46.24 km**
Zeitraum: .. - ..

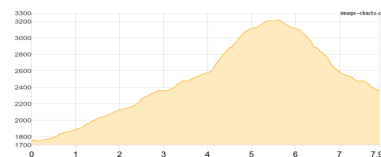
Gehzeit: **32:10 Stunden**
Aufstieg: **4804 Hm**
Abstieg: **5185 Hm**

Etappe 1

Karalm - Innsbrucker Hütte

Wandern - 1515 Hm Aufstieg - 915 Hm Abstieg - **07:55** Stunden Gehzeit - 7.91 km Strecke

Karalm 1737m - Innsbrucker Hütte 2369m

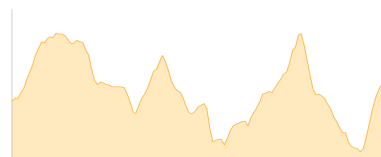


Etappe 2

Innsbrucker Hütte - Bremer Hütte

Wandern - 962 Hm Aufstieg - 908 Hm Abstieg - **06:20** Stunden Gehzeit - 10.19 km Strecke

Innsbrucker Hütte 2369m - Bremer Hütte 2413m

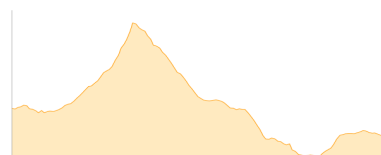


Etappe 3

Bremer Hütte - Nürnberger Hütte

Wandern - 527 Hm Aufstieg - 659 Hm Abstieg - **03:50** Stunden Gehzeit - 5.85 km Strecke

Bremer Hütte 2413m - Nürnberger Hütte 2278m



Etappe 4

Nürnberger Hütte - Freigersee - Roter Grat - Wilder Freiger - Gamsspitzl - Nürnberger Hütte

Hochalpin - 1745 Hm Aufstieg - 1745 Hm Abstieg - **11:20** Stunden Gehzeit - 16.38 km Strecke

Nürnberger Hütte 2278m - Freigersee 2500m - Roter Grat 3099m - Wilder Freiger 3418m - Gamsspitzl 3050m
- Nürnberger Hütte 2278m



Etappe 5

Nürnberger Hütte - Spitz

Wandern - 55 Hm Aufstieg - 958 Hm Abstieg - **02:50** Stunden Gehzeit - 5.9 km Strecke

Nürnberger Hütte 2278m - Spitz 1369m





Stubaital

Mögliche Unterkünfte

Karalm 1737 m, AV: k.A., Dusche: k.A., Schlafplätze: -

Innsbrucker Hütte 2369 m, ÖAV, Dusche: ja, Tel: +43 5276 295, Schlafplätze: 130

Bremer Hütte 2413 m, DAV, Dusche: ja, Tel: +43 664 2728071, mobil: +43 664 4605831, Schlafplätze: 100

Nürnberger Hütte 2278 m, DAV, Dusche: ja, Tel: +43 5226 2492, mobil: +43 664 1657461, Schlafplätze: 166