



Dolomiten

Typ: **Hufeisen**
Etappen: **6**
Länge: **55.39 km**
Zeitraum: **18.09.2018 - 22.09.2018**

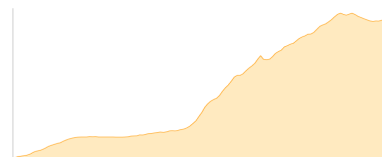
Gehzeit: **36:33 Stunden**
Aufstieg: **5674 Hm**
Abstieg: **5295 Hm**

Etappe 1 18.09.2018 Dienstag

Antoniusstein - Dreischusterhütte - Dreizinnenhütte

Wandern - 1032 Hm Aufstieg - 139 Hm Abstieg - **04:45** Stunden Gehzeit - 7.9 km Strecke

Antoniusstein 1502m - Dreischusterhütte 1626m - Dreizinnenhütte 2405m

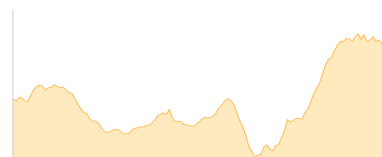


Etappe 2 19.09.2018 Mittwoch

Dreizinnenhütte - Rifugio Lavaredo - Büllelejochhütte - ... - Büllelejochhütte

Wandern - 846 Hm Aufstieg - 713 Hm Abstieg - **06:05** Stunden Gehzeit - 13.85 km Strecke

Dreizinnenhütte 2405m - Zinnenkuppen-Pass 2315m - Rifugio Lavaredo 2344m - Lago di Cengia 2334m - Büllelejochhütte 2528m - Östliche Oberbachernspitze 2677m - Büllelejochhütte 2528m

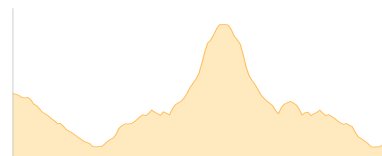


Etappe 3 20.09.2018 Donnerstag

Büllejoch-Hütte - Hochbrunner Schneid - Zsigmondy-Hütte

Hochalpin - 1101 Hm Aufstieg - 1426 Hm Abstieg - **07:50** Stunden Gehzeit - 10.4 km Strecke

Büllelejochhütte 2528m - Inneres Loch 2500m - Hochbrunner Schneid 3046m - Inneres Loch 2500m - Zsigmondy-Hütte 2224m

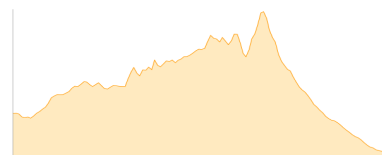


Etappe 4 21.09.2018 Freitag

Zsigmondy-Hütte - Sextner Rotwand - Bertihütte

Wandern - 1332 Hm Aufstieg - 1594 Hm Abstieg - **08:50** Stunden Gehzeit - 9.63 km Strecke

Zsigmondy-Hütte 2224m - Sextner Rotwand 2965m - Bertihütte 1950m

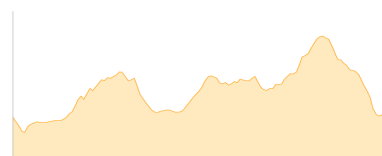


Etappe 5 22.09.2018 Samstag

Bertihütte - Col d'la Tenda (Variante 1)

Wandern - 621 Hm Aufstieg - 650 Hm Abstieg - **04:15** Stunden Gehzeit - 6.82 km Strecke

Bertihütte 1950m



Etappe 6 22.09.2018 Samstag

Bertihütte - Arzalphensattel - Rudihütte (Variante 2)

Wandern - 742 Hm Aufstieg - 773 Hm Abstieg - **04:50** Stunden Gehzeit - 6.8 km Strecke

Bertihütte 1950m - Arzalphensattel 2291m - Rudi-Hütte 1930m





Dolomiten

Mögliche Unterkünfte

Dreischusterhütte 1626 m, AVS, Dusche: k.A., Tel: +39 0474 966610, Schlafplätze: 52

Dreizinnenhütte 2405 m, CAI, Dusche: ja, Tel: +39 0474 972002, Schlafplätze: -

Rifugio Lavaredo 2344 m, AV: k.A., Dusche: k.A., Schlafplätze: -

Büllelejochhütte 2528 m, privat, Dusche: k.A., Schlafplätze: -

Zsigmondy-Hütte 2224 m, AV: k.A., Dusche: k.A., Tel: +39 0474 710358, Schlafplätze: 75

Bertihütte 1950 m, AV: k.A., Dusche: k.A., Schlafplätze: -