



Rätikon mit Gipfeln ab Lünersee

| | | | |
|-----------|--------------------------------|-----------|----------------------|
| Typ: | Rundtour | Gehzeit: | 52:37 Stunden |
| Etappen: | 9 | Aufstieg: | 8378 Hm |
| Länge: | 95.28 km | Abstieg: | 7947 Hm |
| Zeitraum: | 15.09.2018 - 22.09.2018 | | |

Etappe 1 15.09.2018 Samstag

Lünerseebahn - Douglasshütte - Heinrich-Hueter-Hütte

Wandern **T3** - 780 Hm Aufstieg - 569 Hm Abstieg - **04:35** Stunden Gehzeit - 6.87 km Strecke

Lünerseebahn 1568m - Douglasshütte 1980m - Saulajoch 2065m - Heinrich-Hueter-Hütte 1766m

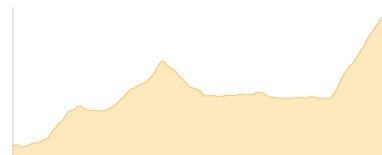


Etappe 2 16.09.2018 Sonntag

Heinrich-Hueter-Hütte - Gipsköpfe - Lünerseealpe - Totalphütte

Wandern **T2** - 938 Hm Aufstieg - 316 Hm Abstieg - **05:00** Stunden Gehzeit - 9.14 km Strecke

Heinrich-Hueter-Hütte 1766m - Gipsköpfe 1975m - Lünerkrinne 2139m - Lünersee 1970m - Lünerseealpe 2000m - Totalphütte 2385m



Etappe 3 16.09.2018 Sonntag

Totalphütte - Totalpköpfe

Wandern **T4** - 256 Hm Aufstieg - 259 Hm Abstieg - **01:50** Stunden Gehzeit - 3.81 km Strecke

Totalphütte 2385m - Totalpköpfe 2580m



Etappe 4 17.09.2018 Montag

Totalphütte - Schesaplana - Mannheimer Hütte - Brandner Wildberg - Leibersteig - Oberzalimhütte

Wandern **T5** - 860 Hm Aufstieg - 1372 Hm Abstieg - **07:05** Stunden Gehzeit - 11.83 km Strecke

Totalphütte 2385m - Schesaplana 2965m - Mannheimer Hütte 2679m - Brandner Wildberg 2788m - Leibersteig 2425m - Oberzalimhütte 1889m

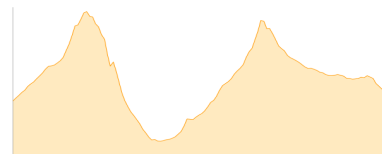


Etappe 5 18.09.2018 Dienstag

Oberzalimhütte - Hirschsee - Salarueljoch - Schesaplanahütte

Wandern **T4** - 1063 Hm Aufstieg - 1021 Hm Abstieg - **07:05** Stunden Gehzeit - 12.04 km Strecke

Oberzalimhütte 1889m - Oberzalimscharte 2237m - Oberzalimkopf 2340m - Spusagangsteig 1808m - Hirschsee 1681m - Salarueljoch 2242m - Schesaplanahütte 1908m



Etappe 6 19.09.2018 Mittwoch

Schesaplanahütte - Gafalljoch - Carschinahütte

Wandern **T2** - 820 Hm Aufstieg - 496 Hm Abstieg - **06:00** Stunden Gehzeit - 16.07 km Strecke

Schesaplanahütte 1908m - Gafalljoch 2238m - Carschinahütte 2236m





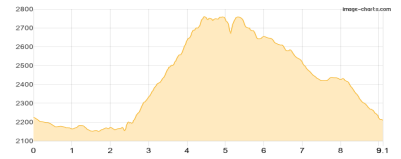
Rätikon mit Gipfeln ab Lünersee

Etappe 7 20.09.2018 Donnerstag

Carschinahütte - Sulzfluh - Kleine Sulzfluh - Tilisunahütte

Wandern **T3** - 877 Hm Aufstieg - 891 Hm Abstieg - **06:00** Stunden Gehzeit - 9.1 km Strecke

Carschinahütte 2236m - Sulzfluh 2817m - Kleine Sulzfluh 2718m - Gamstobel 2704m - Tilisunahütte 2211m

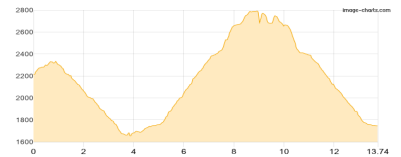


Etappe 8 21.09.2018 Freitag

Tilisunahütte - Bilkengrat - Tramosa - Großer Turm - Mittlerer Turm - Lindauer Hütte

Wandern **T5** - 1569 Hm Aufstieg - 2037 Hm Abstieg - **07:30** Stunden Gehzeit - 13.74 km Strecke

Tilisunahütte 2211m - Bilkengrat 2109m - Tramosa 1684m - Großer Turm 2730m - Mittlerer Turm 2782m - Lindauer Hütte 1744m

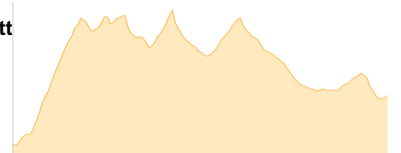


Etappe 9 22.09.2018 Samstag

Lindauer Hütte - Geisspitze - Kreuzspitze Zerneu - Zerneuer Kopf - Öfakopf - Öfapass - ... - Douglasshütte

Wandern **T4** - 1215 Hm Aufstieg - 986 Hm Abstieg - **07:30** Stunden Gehzeit - 12.68 km Strecke

Lindauer Hütte 1744m - Geisspitze 2326m - Kreuzspitze Zerneu 2353m - Zerneuer Kopf 2353m - Öfakopf 2374m - Öfapass 2291m - Vera Joch 2330m - Douglasshütte 1980m





Rätikon mit Gipfeln ab Lünersee

Mögliche Unterkünfte

Douglasshütte 1980 m, ÖAV, Dusche: ja, Tel: +43 5559 25951, Schlafplätze: 150

Heinrich-Hueter-Hütte 1766 m, ÖAV, Dusche: ja, Tel: +43 5556 76570, Schlafplätze: 80

Totalhütte 2385 m, ÖAV, Dusche: ja, mobil: +43 664 2400260, Schlafplätze: 85

Mannheimer Hütte 2679 m, DAV, Dusche: nein, Tel: +43 664 1900691, mobil: +43 664 1900691, Schlafplätze: 126

Oberzalimhütte 1889 m, DAV, Dusche: ja, Tel: +43 664 1900691, mobil: +43 664 1900691, Schlafplätze: 42

Schesaplanahütte 1908 m, SAC, Dusche: ja, Tel: +41 81 3251163, Schlafplätze: 85

Carschinahütte 2236 m, SAC, Dusche: nein, Tel: +41 79 418 22 80, mobil: 076 311 18 70, Schlafplätze: 85

Tilisunahütte 2211 m, ÖAV, Dusche: ja, mobil: +43 664 1472 896, Schlafplätze: 122

Lindauer Hütte 1744 m, DAV, Dusche: ja, mobil: +43 664 5033456, Schlafplätze: 163