



# Tessiner Alpen 2018

Typ:  
Etappen: **5**  
Länge: **43.62 km**  
Zeitraum: .. - ..

Gehzeit: **27:16 Stunden**  
Aufstieg: **4074 Hm**  
Abstieg: **4075 Hm**

## Etappe 1

### Tag 1: Oberalppass - Tomasee - Piz Cavradi - Camona da Maighels

Wandern - 876 Hm Aufstieg - 609 Hm Abstieg - **05:10** Stunden Gehzeit - 8.14 km Strecke

Oberalppass 2044m - Tomasee 2345m - Piz Cavradi 2612m - Maighelshütte 2313m

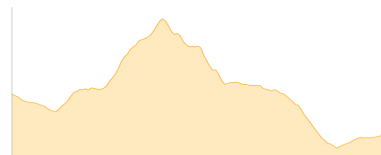


## Etappe 2

### Tag 2: Camona da Maighels - Lolenpass - Vermigelhütte

Wandern - 1012 Hm Aufstieg - 1286 Hm Abstieg - **07:25** Stunden Gehzeit - 11.54 km Strecke

Maighelshütte 2313m - Tomasee 2345m - Badus 2928m - Piz Tagliola 2708m - Lolenpass 2399m - Vermigelhütte 2042m



## Etappe 3

### Tag 3: Vermigelhütte - Pizzo Centrale - Vermigelhütte

Wandern - 1045 Hm Aufstieg - 1045 Hm Abstieg - **06:50** Stunden Gehzeit - 10.14 km Strecke

Vermigelhütte 2042m - Pizzo Centrale 2999m - Vermigelhütte 2042m

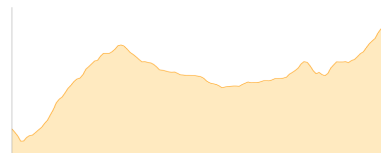


## Etappe 4

### Tag 4: Vermigelhütte - Tomasee - Badushütte

Wandern - 836 Hm Aufstieg - 369 Hm Abstieg - **04:45** Stunden Gehzeit - 9.04 km Strecke

Vermigelhütte 2042m - Tomasee 2345m - Badushütte 2502m




## Etappe 5

### Tag 5: Badushütte - Pazzolastock - Oberalppass

Wandern - 305 Hm Aufstieg - 766 Hm Abstieg - **03:10** Stunden Gehzeit - 4.75 km Strecke

Badushütte 2502m - Pazzolastock 2739m - Oberalppass 2044m





# Tessiner Alpen 2018

## Mögliche Unterkünfte

Maighelshütte 2313 m, SAC, Dusche: k.A., Tel: +41 81 949 15 51, Schlafplätze: -

Vermigelhütte 2042 m, AV: k.A., Dusche: k.A., Schlafplätze: -

Badushütte 2502 m, SAC, Dusche: k.A., Tel: +41 32 512 83 84, Schlafplätze: -