



2.

Typ: **Strecke**
Etappen: **7**
Länge: **101.05 km**
Zeitraum: .. - ..

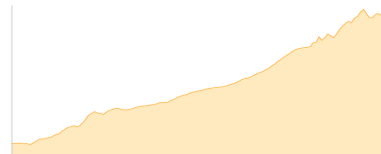
Gehzeit: **53:23 Stunden**
Aufstieg: **7997 Hm**
Abstieg: **6850 Hm**

Etappe 1

Weisslahnbad - Grasleitenhütte

Wandern - 1178 Hm Aufstieg - 238 Hm Abstieg - **05:15** Stunden Gehzeit - 6.95 km Strecke

Weisslahnbad 1200m - Grasleitenhütte 2165m

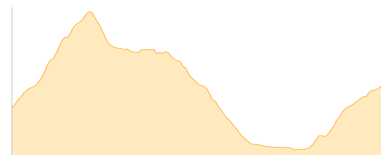


Etappe 2

Grasleitenhütte - Grasleitenpasshütte - Rifugio d- Antermoia - Plattkofelhütte

Wandern - 1175 Hm Aufstieg - 1007 Hm Abstieg - **07:35** Stunden Gehzeit - 12.95 km Strecke

Grasleitenhütte 2165m - Grasleitenpasshütte 2601m - Rifugio Antermoia 2497m - Plattkofelhütte 2300m



Etappe 3

Plattkofelhütte - Plattkofel - Plattkofelhütte - Rifugio Valentini

Wandern - 865 Hm Aufstieg - 970 Hm Abstieg - **06:05** Stunden Gehzeit - 10.2 km Strecke

Plattkofelhütte 2300m - Plattkofel 2969m - Plattkofelhütte 2300m - Rifugio Carlo Valentini 2193m



Etappe 4

Rifugio Valentini - Franz-Kostner-Hütte

Wandern - 1159 Hm Aufstieg - 831 Hm Abstieg - **06:45** Stunden Gehzeit - 10.05 km Strecke

Rifugio Carlo Valentini 2193m - Franz-Kostner-Hütte 2536m

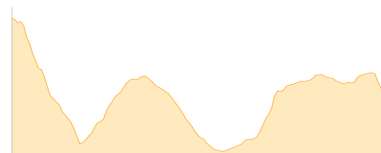


Etappe 5

Franz-Kostner-Hütte - Berggasthof Pralongia - Capanna Alpina - Große Fanesalm - Lavarellahütte

Wandern - 1108 Hm Aufstieg - 1601 Hm Abstieg - **10:10** Stunden Gehzeit - 25.22 km Strecke

Franz-Kostner-Hütte 2536m - Berggasthof Pralongia 2123m - Capanna Alpina 1726m - Große Fanesalm 2102m - Lavarellahütte 2042m



Etappe 6

Lavarellahütte - S- Uberto - Rifugio San Forca

Wandern - 1636 Hm Aufstieg - 1459 Hm Abstieg - **10:45** Stunden Gehzeit - 18.91 km Strecke

Lavarellahütte 2042m - Sant Uberto 1450m - Rifugio San Forca 2215m





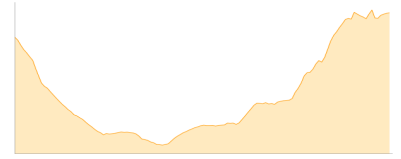
2.

Etappe 7

Rifugio San Forca - Misurinasee - Rifugio Auronzo - Rifugio Lavaredo

Wandern - 876 Hm Aufstieg - 744 Hm Abstieg - **06:45** Stunden Gehzeit - 16.77 km Strecke

Rifugio San Forca 2215m - Misurinasee 1756m - Rifugio Auronzo 2320m - Rifugio Lavaredo 2344m





2.

Mögliche Unterkünfte

- Grasleitenhütte 2165 m, CAI, Dusche: k.A., Tel: +39 0471 642103, Schlafplätze: -
- Grasleitenpasshütte 2601 m, AV: k.A., Dusche: k.A., Schlafplätze: -
- Rifugio Antermoia 2497 m, AV: k.A., Dusche: k.A., Schlafplätze: -
- Plattkofelhütte 2300 m, AV: k.A., Dusche: k.A., Schlafplätze: -
- Rifugio Carlo Valentini 2193 m, AV: k.A., Dusche: k.A., Schlafplätze: -
- Franz-Kostner-Hütte 2536 m, CAI, Dusche: ja, Tel: +39 0333 8759838, Schlafplätze: 28
- Berggasthof Pralongia 2123 m, AV: k.A., Dusche: k.A., Schlafplätze: -
- Capanna Alpina 1726 m, AV: k.A., Dusche: k.A., Tel: +39 0471 849418, Schlafplätze: -
- Große Fanesalm 2102 m, AV: k.A., Dusche: k.A., Schlafplätze: -
- Lavarellahütte 2042 m, AV: k.A., Dusche: k.A., Tel: +39 0474 501079, Schlafplätze: -
- Rifugio San Forca 2215 m, AV: k.A., Dusche: k.A., Schlafplätze: -
- Rifugio Auronzo 2320 m, CAI, Dusche: k.A., Schlafplätze: -
- Rifugio Lavaredo 2344 m, AV: k.A., Dusche: k.A., Schlafplätze: -