



Steinbockrunde

Typ:
Etappen: **5**
Länge: **42.83 km**
Zeitraum: .. - ..

Gehzeit: **26:29 Stunden**
Aufstieg: **3956 Hm**
Abstieg: **3957 Hm**

Etappe 1

Faistenoy - Waltenbergerhaus

Wandern - 1163 Hm Aufstieg - 14 Hm Abstieg - **05:00** Stunden Gehzeit - 8.27 km Strecke

Faistenoy 913m - Waltenbergerhaus 2084m

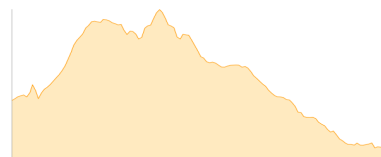


Etappe 2

Waltenbergerhaus - Hohes Licht - Enzianhütte -BY-

Wandern - 981 Hm Aufstieg - 1259 Hm Abstieg - **06:50** Stunden Gehzeit - 8.44 km Strecke

Waltenbergerhaus 2084m - Hohes Licht 2651m - Enzianhütte [BY] 1804m



Etappe 3

Enzianhütte -BY- - Schrofенpass - Mindelheimer Hütte

Wandern - 982 Hm Aufstieg - 739 Hm Abstieg - **06:05** Stunden Gehzeit - 10.7 km Strecke

Enzianhütte [BY] 1804m - Schrofенpass 1688m - Mindelheimer Hütte 2013m

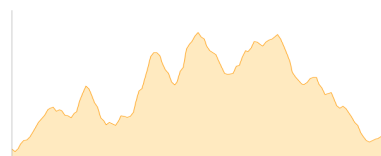


Etappe 4

Mindelheimer Hütte - Kemptner Scharte - Kemptnerköpfe - ... - Fiderepasshütte

Wandern - 571 Hm Aufstieg - 538 Hm Abstieg - **03:35** Stunden Gehzeit - 4.85 km Strecke

Mindelheimer Hütte 2013m - Kemptner Scharte 2103m - Kemptner Kopf 2193m - Mittlerer Schafalpenkopf 2302m - Fiderepasshütte 2070m

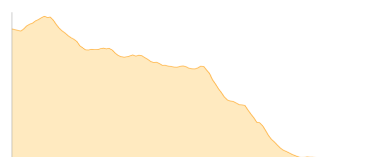


Etappe 5

Fiderepasshütte - Birgsau - Faistenoy

Wandern - 259 Hm Aufstieg - 1407 Hm Abstieg - **05:00** Stunden Gehzeit - 10.57 km Strecke

Fiderepasshütte 2070m - Birgsau 955m - Faistenoy 913m





Steinbockrunde

Mögliche Unterkünfte

Waltenbergerhaus 2084 m, DAV, Dusche: nein, Tel: +49 8379 7486, Schlafplätze: 73

Enzianhütte [BY] 1804 m, privat, Dusche: ja, mobil: +49-170-79 316 55, Schlafplätze: -

Mindelheimer Hütte 2013 m, DAV, Dusche: nein, Tel: +49 8322 700153, Schlafplätze: 120

Fiderepasshütte 2070 m, DAV, Dusche: nein, Tel: +43 664 3203676, Schlafplätze: 120

Birgsau 955 m, AV: k.A., Dusche: k.A., Schlafplätze: -