



Mullitztal

Typ:
Etappen: **4**
Länge: **29.97 km**
Zeitraum: .. - ..

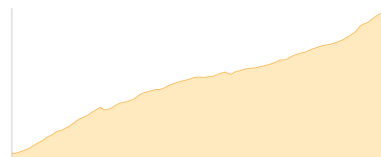
Gehzeit: **16:41 Stunden**
Aufstieg: **2402 Hm**
Abstieg: **2454 Hm**

Etappe 1

Rain - Lasörlinghütte

Wandern - 1192 Hm Aufstieg - 57 Hm Abstieg - **05:00** Stunden Gehzeit - 6.98 km Strecke

Rain 1148m - Lasörlinghütte 2293m



Etappe 2

Lasörlinghütte - Gritzer Hörndle - Speikbodenhütte - Zupalseehütte

Hochalpin - 965 Hm Aufstieg - 920 Hm Abstieg - **06:20** Stunden Gehzeit - 10.31 km Strecke

Lasörlinghütte 2293m - Gritzer Hörndle 2631m - Bockscharte 2554m - Speikboden 2653m - Zupalseehütte 2346m

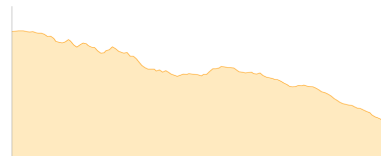


Etappe 3

Zupalseehütte - Wetterkreuzhütte Tag3

Wandern - 111 Hm Aufstieg - 365 Hm Abstieg - **01:35** Stunden Gehzeit - 3.61 km Strecke

Zupalseehütte 2346m - Wetterkreuzhütte 2106m

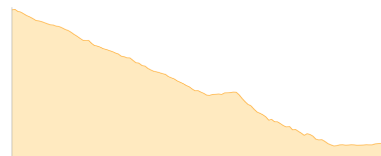


Etappe 4

Wetterkreuzhütte - Niedermauern Tag4

Wandern - 134 Hm Aufstieg - 1112 Hm Abstieg - **03:50** Stunden Gehzeit - 9.06 km Strecke

Wetterkreuzhütte 2106m - Niedermauern 1102m





Mullitztal

Mögliche Unterkünfte

Lasörlinghütte 2293 m, privat, Dusche: ja, Tel: +43 664 9758899, Schlafplätze: 65

Zupalseehütte 2346 m, privat, Dusche: ja, mobil: +43 650 5457402, Schlafplätze: 39