



Königsee 2018

Typ: **Hufeisen**
Etappen: **5**
Länge: **44.08 km**
Zeitraum: .. - ..

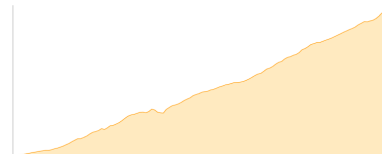
Gehzeit: **26:38 Stunden**
Aufstieg: **3961 Hm**
Abstieg: **3961 Hm**

Etappe 1

Dörfli - Königsbachalm - Schneibsteinhaus - Carl-von-Stahl-Haus

Wandern - 1203 Hm Aufstieg - 63 Hm Abstieg - **05:05** Stunden Gehzeit - 7.76 km Strecke

Dörfli 613m - Königsbachalm 1190m - Schneibsteinhaus 1668m - Carl-von-Stahl-Haus 1736m

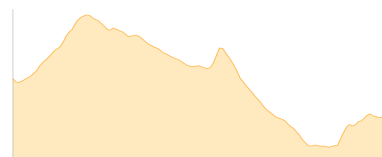


Etappe 2

Carl-von-Stahl-Haus - Schneibstein - Seeleinsee - Wasseralm in der Röth

Wandern - 1100 Hm Aufstieg - 1428 Hm Abstieg - **08:00** Stunden Gehzeit - 12.07 km Strecke

Carl-von-Stahl-Haus 1736m - Schneibstein 2276m - Seeleinsee 1809m - Wasseralm in der Röth 1423m

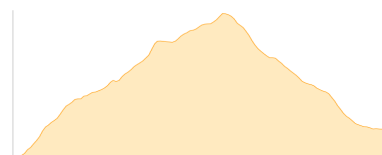


Etappe 3

Wasseralm in der Röth - Blaue Lache - Kärlingerhaus

Wandern - 1019 Hm Aufstieg - 806 Hm Abstieg - **06:15** Stunden Gehzeit - 10.07 km Strecke

Wasseralm in der Röth 1423m - Blaue Lache 1835m - Kärlingerhaus 1638m



Etappe 4

Kärlingerhaus - Feldkogel - Kärlingerhaus

Wandern - 281 Hm Aufstieg - 281 Hm Abstieg - **02:00** Stunden Gehzeit - 4.12 km Strecke

Kärlingerhaus 1638m - Feldkogel 1872m - Kärlingerhaus 1638m

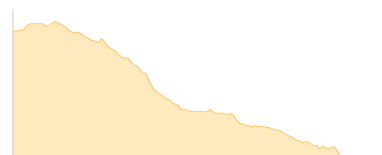


Etappe 5

Kärlingerhaus - Saugasse - Schrainbachalm - St. Bartholomä

Wandern - 358 Hm Aufstieg - 1383 Hm Abstieg - **05:15** Stunden Gehzeit - 10.06 km Strecke

Kärlingerhaus 1638m - Saugasse 1066m - Schrainbachalm 876m - St. Bartholomä 606m





Königsee 2018

Mögliche Unterkünfte

Schneibsteinhaus 1668 m, DAV, Dusche: k.A., Schlafplätze: -

Carl-von-Stahl-Haus 1736 m, ÖAV, Dusche: ja, Tel: +49 8652 6559922, Schlafplätze: 94

Wasseralm in der Röth 1423 m, DAV, Dusche: nein, Tel: +49 8652 609 11 60, Schlafplätze: 40

Kärlingerhaus 1638 m, DAV, Dusche: ja, Tel: +49 (0)8652-6019901, Schlafplätze: 203