



# Dolorama

Typ: **Strecke**  
Etappen: **4**  
Länge: **50.92 km**  
Zeitraum: .. - ..

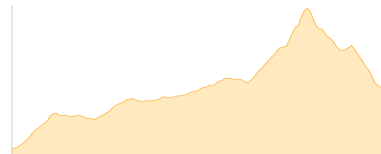
Gehzeit: **22:37 Stunden**  
Aufstieg: **3168 Hm**  
Abstieg: **2728 Hm**

## Etappe 1

### Parkplatz Zumis - Ronerhütte - Starkenfeldhütte - Astjoch - Kreuzwiesenhütte

Wandern - 557 Hm Aufstieg - 363 Hm Abstieg - **04:05** Stunden Gehzeit - 10.84 km Strecke

Parkplatz Zumis 1724m - Ronerhütte 1830m - Starkenfeldhütte 1936m - Astjoch 2194m - Kreuzwiesenhütte 1924m

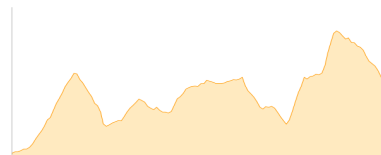


## Etappe 2

### Kreuzwiesenhütte - Jakobsstöckel - Glittner See - Maurerberghütte | Rifugio Monte Muro

Wandern - 870 Hm Aufstieg - 659 Hm Abstieg - **05:50** Stunden Gehzeit - 12.61 km Strecke

Kreuzwiesenhütte 1924m - Jakobsstöckel 2026m - Glittner See 2148m - Maurerberghütte | Rifugio Monte Muro 2157m

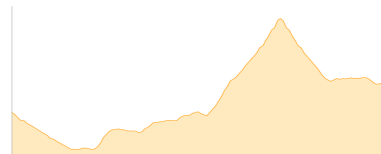


## Etappe 3

### Maurerberghütte | Rifugio Monte Muro - Ütia de Börz - Peitlerkofel - Schlüterhütte

Wandern - 1102 Hm Aufstieg - 933 Hm Abstieg - **07:10** Stunden Gehzeit - 13.32 km Strecke

Maurerberghütte | Rifugio Monte Muro 2157m - Ütia de Börz 1990m - Peitlerkofel 2876m - Schlüterhütte 2306m



## Etappe 4

### Schlüterhütte - Raschözhütte

Wandern - 639 Hm Aufstieg - 773 Hm Abstieg - **05:30** Stunden Gehzeit - 14.14 km Strecke

Schlüterhütte 2306m - Raschözhütte 2168m





# Dolorama

## Mögliche Unterkünfte

Ronerhütte 1830 m, AV: k.A., Dusche: k.A., Schlafplätze: -

Starkenfeldhütte 1936 m, AV: k.A., Dusche: k.A., Schlafplätze: -

Kreuzwiesenhütte 1924 m, privat, Dusche: k.A., mobil: +39 0333 7484880, Schlafplätze: 40

Maurerberghuette | Rifugio Monte Muro 2157 m, AV: k.A., Dusche: k.A., Schlafplätze: -

Ütia de Börz 1990 m, AV: k.A., Dusche: k.A., Schlafplätze: -

Schlüterhütte 2306 m, CAI, Dusche: ja, Tel: +39 0472 840132, mobil: +39 337 2667694, Schlafplätze: 85

Raschötzhütte 2168 m, AV: k.A., Dusche: k.A., Schlafplätze: -