



Schwaz

Typ: **Strecke**
Etappen: **5**
Länge: **63.94 km**
Zeitraum: .. - ..

Gehzeit: **33:12 Stunden**
Aufstieg: **5495 Hm**
Abstieg: **3416 Hm**

Etappe 1

Schwaz - Kellerjoch

Wandern - 1738 Hm Aufstieg - 62 Hm Abstieg - **07:20** Stunden Gehzeit - 11.15 km Strecke

Schwaz 534m - Kellerjochhütte 2237m



Etappe 2

Kellerjochhütte - Rastkogelhütte

Wandern - 775 Hm Aufstieg - 872 Hm Abstieg - **06:05** Stunden Gehzeit - 14.05 km Strecke

Kellerjochhütte 2237m - Rastkogelhütte 2124m

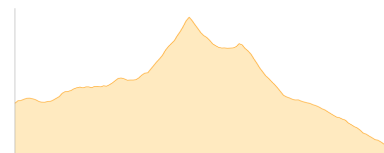


Etappe 3

Rastkogelhütte - Weidener Hütte

Wandern - 751 Hm Aufstieg - 1068 Hm Abstieg - **06:10** Stunden Gehzeit - 12.25 km Strecke

Rastkogelhütte 2124m - Weidener Hütte 1799m

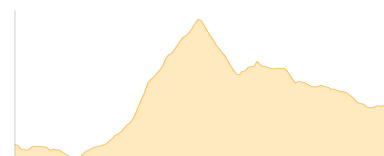


Etappe 4

Weidener Hütte - Lizumer Hütte

Wandern - 932 Hm Aufstieg - 715 Hm Abstieg - **06:05** Stunden Gehzeit - 12.2 km Strecke

Weidener Hütte 1799m - Lizumer Hütte 2019m

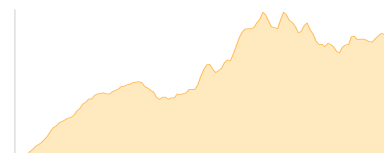


Etappe 5

Lizumer Hütte - Glungezerhütte

Wandern - 1299 Hm Aufstieg - 699 Hm Abstieg - **07:30** Stunden Gehzeit - 14.29 km Strecke

Lizumer Hütte 2019m - Glungezerhütte 2610m





Schwaz

Mögliche Unterkünfte

Kellerjochhütte 2237 m, ÖAV, Dusche: k.A., mobil: +43 664 2202612, Schlafplätze: 30

Rastkogelhütte 2124 m, DAV, Dusche: ja, Tel: +43 664 920 75 23, mobil: +43 680 2257124, Schlafplätze: 80

Weidener Hütte 1799 m, DAV, Dusche: ja, Tel: +43 664 88109940, mobil: +43 5224 22525, Schlafplätze: 56

Lizumer Hütte 2019 m, ÖAV, Dusche: ja, Tel: +43 5224 52111, mobil: +43 664 647 5353, Schlafplätze: 85

Glungezerhütte 2610 m, ÖAV, Dusche: ja, Tel: +43 5223 78018, mobil: +43 664 4705522, Schlafplätze: 40