



heckma test

Typ: **Strecke**
Etappen: **5**
Länge: **29.77 km**
Zeitraum: **00.00.0000 - 00.00.0000**

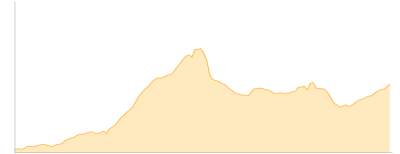
Gehzeit: **15:02 Stunden**
Aufstieg: **1696 Hm**
Abstieg: **2836 Hm**

Etappe 1

Kreuzjoch -Stubai- - Starkenburger Hütte

Wandern - 338 Hm Aufstieg - 207 Hm Abstieg - **02:00** Stunden Gehzeit - 3.8 km Strecke

Kreuzjoch (Stubai) 2105m - Starkenburger Hütte 2237m

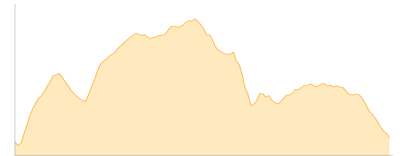


Etappe 2

Starkenburger Hütte - Seducker Hochalm

Wandern - 591 Hm Aufstieg - 582 Hm Abstieg - **04:20** Stunden Gehzeit - 9.46 km Strecke

Starkenburger Hütte 2237m - Seducker Hochalm 2256m

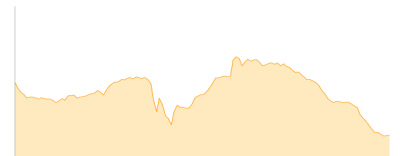


Etappe 3

Seducker Hochalm - Franz-Senn-Hütte

Wandern - 356 Hm Aufstieg - 462 Hm Abstieg - **02:50** Stunden Gehzeit - 5.89 km Strecke

Seducker Hochalm 2256m - Franz-Senn-Hütte 2147m



Etappe 4

Franz-Senn-Hütte - Neue Regensburger Hütte

Wandern - 356 Hm Aufstieg - 462 Hm Abstieg - **02:50** Stunden Gehzeit - 5.89 km Strecke

Seducker Hochalm 2256m - Franz-Senn-Hütte 2147m

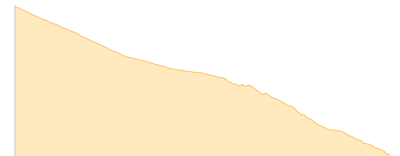


Etappe 5

Neue Regensburger Hütte - Falbeson

Wandern - 55 Hm Aufstieg - 1123 Hm Abstieg - **03:00** Stunden Gehzeit - 4.73 km Strecke

Neue Regensburger Hütte 2287m - Falbeson 1250m





heckma test

Mögliche Unterkünfte

Starkenburger Hütte 2237 m, DAV, Dusche: k.A., Tel: +43 664 5035420, mobil: +43 664 5035420, Schlafplätze: 57

Seducker Hochalm 2256 m, AV: k.A., Dusche: k.A., Schlafplätze: -

Franz-Senn-Hütte 2147 m, ÖAV, Dusche: ja, Tel: +43 5226 2218, mobil: +43 664 444 2094, Schlafplätze: 180

Neue Regensburger Hütte 2287 m, DAV, Dusche: ja, Tel: +43 664 2025070, Schlafplätze: 83