



se final track

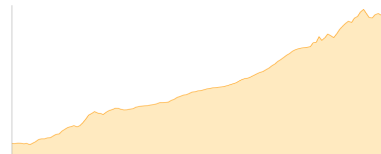
Typ:	Strecke	Gehzeit:	50:34 Stunden
Etappen:	7	Aufstieg:	7408 Hm
Länge:	103.82 km	Abstieg:	6252 Hm
Zeitraum:	00.00.0000 - 00.00.0000		

Etappe 1

Weisslahnbad - Grasleitenhütte

Wandern - 1178 Hm Aufstieg - 238 Hm Abstieg - **05:15** Stunden Gehzeit - 6.95 km Strecke

Weisslahnbad 1200m - Grasleitenhütte 2165m

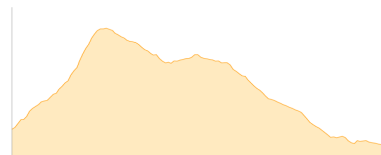


Etappe 2

Grasleitenhütte - Rosszahnscharte - Mahlknechthütte

Wandern - 574 Hm Aufstieg - 649 Hm Abstieg - **04:10** Stunden Gehzeit - 7.48 km Strecke

Grasleitenhütte 2165m - Rosszahnscharte 2490m - Mahlknechthütte 2054m

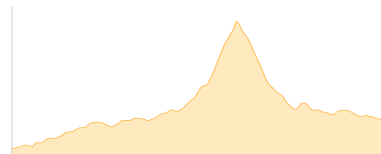


Etappe 3

Mahlknechthütte - Plattkofel - Rifugio Friedrich August

Wandern - 1101 Hm Aufstieg - 870 Hm Abstieg - **07:05** Stunden Gehzeit - 13.21 km Strecke

Mahlknechthütte 2054m - Plattkofel 2969m - Rifugio Friedrich August 2298m



Etappe 4

Rifugio Friedrich August - Sellajoch - Franz-Kostner-Hütte

Wandern - 1207 Hm Aufstieg - 970 Hm Abstieg - **07:25** Stunden Gehzeit - 11.91 km Strecke

Rifugio Friedrich August 2298m - Sellajoch 2240m - Franz-Kostner-Hütte 2536m

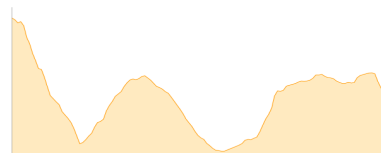


Etappe 5

Franz-Kostner-Hütte - Berggasthof Pralongia - Capanna Alpina - Große Fanesalm - Lavarellahütte

Wandern - 1108 Hm Aufstieg - 1601 Hm Abstieg - **10:10** Stunden Gehzeit - 25.22 km Strecke

Franz-Kostner-Hütte 2536m - Berggasthof Pralongia 2123m - Capanna Alpina 1726m - Große Fanesalm 2102m - Lavarellahütte 2042m



Etappe 6

Lavarellahütte - Cortina d Ampezzo - Misurinasee

Wandern - 1472 Hm Aufstieg - 1758 Hm Abstieg - **12:30** Stunden Gehzeit - 31.19 km Strecke

Lavarellahütte 2042m - Cortina d Ampezzo 1220m - Misurinasee 1756m





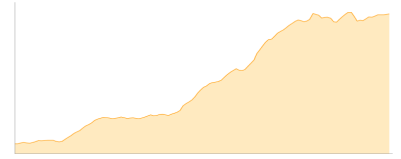
se final track

Etappe 7

Misurinasee - Rifugio Auronzo - Rifugio Lavaredo

Wandern - 768 Hm Aufstieg - 166 Hm Abstieg - **03:55** Stunden Gehzeit - 7.87 km Strecke

Misurinasee 1756m - Rifugio Auronzo 2320m - Rifugio Lavaredo 2344m





se final track

Mögliche Unterkünfte

- Grasleitenhütte 2165 m, CAI, Dusche: k.A., Tel: +39 0471 642103, Schlafplätze: -
- Mahlknechthütte 2054 m, AV: k.A., Dusche: k.A., Schlafplätze: -
- Rifugio Friedrich August 2298 m, privat, Dusche: ja, Schlafplätze: -
- Franz-Kostner-Hütte 2536 m, CAI, Dusche: ja, Tel: +39 0333 8759838, Schlafplätze: 28
- Berggasthof Pralongia 2123 m, AV: k.A., Dusche: k.A., Schlafplätze: -
- Capanna Alpina 1726 m, AV: k.A., Dusche: k.A., Tel: +39 0471 849418, Schlafplätze: -
- Große Fanesalm 2102 m, AV: k.A., Dusche: k.A., Schlafplätze: -
- Lavarellahütte 2042 m, AV: k.A., Dusche: k.A., Tel: +39 0474 501079, Schlafplätze: -
- Rifugio Auronzo 2320 m, CAI, Dusche: k.A., Schlafplätze: -
- Rifugio Lavaredo 2344 m, AV: k.A., Dusche: k.A., Schlafplätze: -