



E5 Oberstdorf / Meran im August

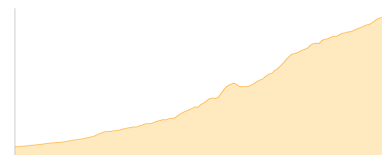
Typ:	Strecke	Gehzeit:	42:09 Stunden
Etappen:	9	Aufstieg:	5545 Hm
Länge:	76.58 km	Abstieg:	7018 Hm
Zeitraum:	.. - ..		

Etappe 1

Spielmannsau - Kemptner Hütte

Wandern - 931 Hm Aufstieg - 60 Hm Abstieg - **04:00** Stunden Gehzeit - 6.2 km Strecke

Spielmannsau 986m - Kemptner Hütte 1845m



Etappe 2

Kemptner Hütte - Holzgau

Wandern - 231 Hm Aufstieg - 989 Hm Abstieg - **03:40** Stunden Gehzeit - 7.51 km Strecke

Kemptner Hütte 1845m - Holzgau 1098m




Etappe 3

Kaisers - Leutkircher Hütte

Wandern - 1002 Hm Aufstieg - 170 Hm Abstieg - **04:45** Stunden Gehzeit - 8 km Strecke

Kaisers 1420m - Leutkircher Hütte 2251m

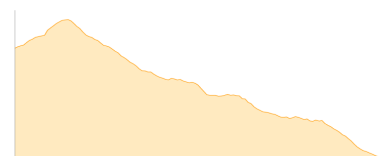


Etappe 4

Leutkircher Hütte - Hirschpleiskopf - Nessleralm - Pettneu

Wandern - 401 Hm Aufstieg - 1430 Hm Abstieg - **05:30** Stunden Gehzeit - 10.32 km Strecke

Leutkircher Hütte 2251m - Hirschpleiskopf 2546m - Nessleralm 1610m - Pettneu 1220m

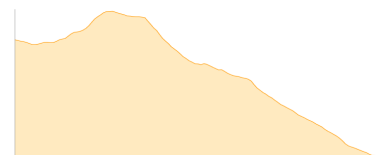


Etappe 5

Krahberg - Piller Kreuz - Glanderspitze - Galfunhütte - Larcheralm - Wenns

Wandern - 367 Hm Aufstieg - 1560 Hm Abstieg - **05:45** Stunden Gehzeit - 11.19 km Strecke

Krahberg 2208m - Piller Kreuz 2471m - Glanderspitze 2512m - Galfunhütte 1961m - Larcheralm 1814m - Wenns 995m



Etappe 6

Gletscherstube - Braunschweiger Hütte

Wandern - 875 Hm Aufstieg - 16 Hm Abstieg - **03:25** Stunden Gehzeit - 3.52 km Strecke

Gletscherstube [T] 1891m - Braunschweiger Hütte 2759m





E5 Oberstdorf / Meran im August

Etappe 7

Braunschweiger Hütte - Pitztaler Jöchel - Ötztalglacierstraße

Hochalpin - 255 Hm Aufstieg - 342 Hm Abstieg - **01:55** Stunden Gehzeit - 3.31 km Strecke

Braunschweiger Hütte 2759m - Pitztaler Jöchel 2979m - Rettenbachgletscher 2663m



Etappe 8

Tiefenbachgletscher - Sonnberg -T- - Vent - Martin-Busch-Hütte

Wandern - 964 Hm Aufstieg - 1254 Hm Abstieg - **07:55** Stunden Gehzeit - 17.31 km Strecke

Tiefenbachgletscher 2799m - Sonnberg [T] 2147m - Vent 1895m - Martin-Busch-Hütte 2501m



Etappe 9

Martin-Busch-Hütte - Similaunhütte - Tisenhof

Hochalpin - 519 Hm Aufstieg - 1197 Hm Abstieg - **05:15** Stunden Gehzeit - 9.22 km Strecke

Martin-Busch-Hütte 2501m - Similaunhütte 3019m - Tisenhof 1814m





E5 Oberstdorf / Meran im August

Mögliche Unterkünfte

Kemptner Hütte 1845 m, DAV, Dusche: k.A., Tel: +49 8322 700152, Schlafplätze: 285

Leutkircher Hütte 2251 m, DAV, Dusche: ja, Tel: +43 664 9857849, Schlafplätze: 50

Nessleralm 1610 m, AV: k.A., Dusche: k.A., Schlafplätze: -

Galfunhütte 1961 m, privat, Dusche: ja, Tel: +43 664 6104347, mobil: +43 664 6104328, Schlafplätze: 26

Larcheralm 1814 m, privat, Dusche: ja, Tel: +43 650 8806589, mobil: +43 664 2722649, Schlafplätze: 15

Gletscherstube [T] 1891 m, privat, Dusche: k.A., Schlafplätze: -

Braunschweiger Hütte 2759 m, DAV, Dusche: ja, Tel: +43 664 2012013, mobil: +43 664 535 37 22, Schlafplätze: 183

Martin-Busch-Hütte 2501 m, DAV, Dusche: k.A., Tel: +43 5254 8130, Schlafplätze: 150

Similaunhütte 3019 m, privat, Dusche: ja, Tel: +39 0473 669711, mobil: +43 676 5074502, Schlafplätze: 70

Tisenhof 1814 m, privat, Dusche: ja, Schlafplätze: -