



# Rund um Königssee

Typ: **Rundtour**  
Etappen: **4**  
Länge: **46.47 km**  
Zeitraum: .. - ..

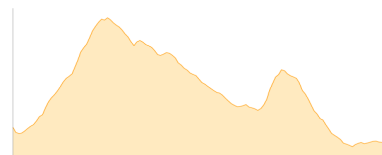
Gehzeit: **27:26 Stunden**  
Aufstieg: **3688 Hm**  
Abstieg: **4673 Hm**

## Etappe 1

### Carl-von-Stahl-Haus - Schneibstein - Seeleinsee - Gotzenalm

Wandern - 829 Hm Aufstieg - 895 Hm Abstieg - **05:45** Stunden Gehzeit - 9.58 km Strecke

Carl-von-Stahl-Haus 1736m - Schneibstein 2276m - Seeleinsee 1809m - Gotzenalm 1685m



## Etappe 2

### Gotzenalm - Kärlingerhaus

Wandern - 1293 Hm Aufstieg - 1347 Hm Abstieg - **08:40** Stunden Gehzeit - 13 km Strecke

Gotzenalm 1685m - Kärlingerhaus 1638m

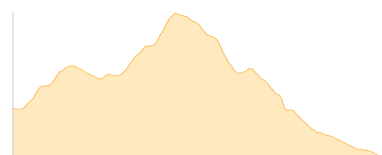


## Etappe 3

### Kärlingerhaus - Hundstodgatterl - Wimbachgrieshütte

Wandern - 736 Hm Aufstieg - 1040 Hm Abstieg - **05:50** Stunden Gehzeit - 10.09 km Strecke

Kärlingerhaus 1638m - Hundstodgatterl 2194m - Wimbachgrieshütte 1326m

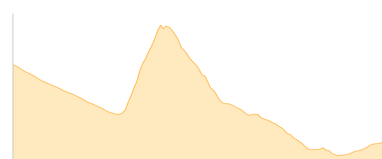


## Etappe 4

### Wimbachgrieshütte - Hochalm - Hammerstiel

Wandern - 830 Hm Aufstieg - 1391 Hm Abstieg - **07:15** Stunden Gehzeit - 13.79 km Strecke

Wimbachgrieshütte 1326m - Hochalm 1520m - Hammerstiel 770m





## Rund um Königssee

### Mögliche Unterkünfte

Carl-von-Stahl-Haus 1736 m, ÖAV, Dusche: ja, Tel: +49 8652 6559922, Schlafplätze: 94

Gotzenalm 1685 m, AV: k.A., Dusche: nein, Tel: +49 8652 690900, Schlafplätze: 101

Kärlingerhaus 1638 m, DAV, Dusche: ja, Tel: +49 (0)8652-6019901, Schlafplätze: 203

Wimbachgrieshütte 1326 m, Naturfreunde, Dusche: ja, Tel: +49 8657 344, Schlafplätze: 48