



# The first Hütten Tour

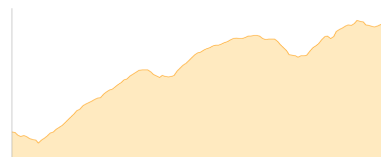
Typ: Gehzeit: **10:53 Stunden**  
Etappen: **5** Aufstieg: **1258 Hm**  
Länge: **28.54 km** Abstieg: **1259 Hm**  
Zeitraum: **12.09.2018 - 16.09.2018**

## **Etappe 1** 12.09.2018 Mittwoch

### **Compatsch - Mahlknechthütte**

Wandern - 332 Hm Aufstieg - 126 Hm Abstieg - **02:15** Stunden Gehzeit - 6.01 km Strecke

Compatsch 1850m - Mahlknechthütte 2054m

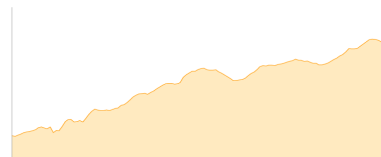


## **Etappe 2** 13.09.2018 Donnerstag

### **Mahlknechthütte - Plattkofelhütte**

Wandern - 371 Hm Aufstieg - 127 Hm Abstieg - **02:25** Stunden Gehzeit - 6.02 km Strecke

Mahlknechthütte 2054m - Plattkofelhütte 2300m



## **Etappe 3** 14.09.2018 Freitag

### **Plattkofelhütte - Williamshütte - Murmeltierhütte - Plattkofelhütte**

Wandern - 302 Hm Aufstieg - 302 Hm Abstieg - **02:10** Stunden Gehzeit - 4.47 km Strecke

Plattkofelhütte 2300m - Williamshütte 2100m - Murmeltierhütte 2180m - Plattkofelhütte 2300m

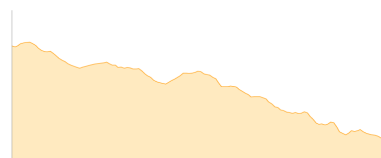


## **Etappe 4** 15.09.2018 Samstag

### **Plattkofelhütte - Mahlknechthütte**

Wandern - 127 Hm Aufstieg - 371 Hm Abstieg - **02:05** Stunden Gehzeit - 6.02 km Strecke

Plattkofelhütte 2300m - Mahlknechthütte 2054m

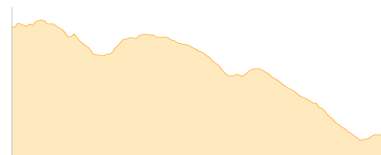


## **Etappe 5** 16.09.2018 Sonntag

### **Mahlknechthütte - Compatsch**

Wandern - 126 Hm Aufstieg - 333 Hm Abstieg - **02:05** Stunden Gehzeit - 6.01 km Strecke

Mahlknechthütte 2054m - Compatsch 1850m





## The first Hütten Tour

### **Mögliche Unterkünfte**

Mahlknechthütte 2054 m, AV: k.A., Dusche: k.A., Schlafplätze: -

Plattkofelhütte 2300 m, AV: k.A., Dusche: k.A., Schlafplätze: -