



Rundwanderung cottische Alpen

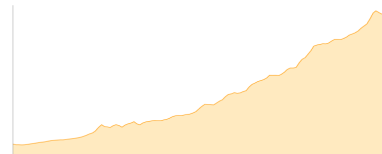
Typ:	Rundtour	Gehzeit:	75:34 Stunden
Etappen:	11	Aufstieg:	11065 Hm
Länge:	135.13 km	Abstieg:	10849 Hm
Zeitraum:	25.09.2018 - 04.10.2018		

Etappe 1 25.09.2018 Dienstag

Rifugio Willy Jervis

Wandern - 1186 Hm Aufstieg - 140 Hm Abstieg - **05:40** Stunden Gehzeit - 10.95 km Strecke

Rifugio Willy Jervis 1732m



Etappe 2 26.09.2018 Mittwoch

Rifugio Willy Jervis - Rifugio Granero - Refuge du Viso

Wandern - 1159 Hm Aufstieg - 445 Hm Abstieg - **06:00** Stunden Gehzeit - 9.84 km Strecke

Rifugio Willy Jervis 1732m - Rifugio Granero 2352m - Refuge du Viso 2459m



Etappe 3 27.09.2018 Donnerstag

Rifugio Granero - Monte Manzol - Colle Armoine - Rifugio Vitale Giacoletti

Wandern - 1293 Hm Aufstieg - 906 Hm Abstieg - **07:20** Stunden Gehzeit - 9.69 km Strecke

Rifugio Granero 2352m - Monte Manzol 2933m - Colle Armoine 2692m - Rifugio Vitale Giacoletti 2741m



Etappe 4 28.09.2018 Freitag

Tag 4 Rifugio Vitale Giacoletti - Rifugio Quintino Sella - ... - Rifugio Quintino Sella

Wandern - 912 Hm Aufstieg - 1023 Hm Abstieg - **06:20** Stunden Gehzeit - 10.12 km Strecke

Rifugio Vitale Giacoletti 2741m - Rifugio Quintino Sella 2640m - Passo delle Sagnette 2990m - Rifugio Quintino Sella 2640m



Etappe 5 29.09.2018 Samstag

Tag 5 Rifugio Quintino Sella - Rifugio Bagnour - Rifugio Helios Savigliano

Wandern - 1267 Hm Aufstieg - 1589 Hm Abstieg - **09:40** Stunden Gehzeit - 17.89 km Strecke

Rifugio Quintino Sella 2640m - Rifugio Bagnour 2017m - Rifugio Helios Savigliano 2303m



Etappe 6 30.09.2018 Sonntag

Tag 6 Richtig Rifugio Helios Savigliano - Refuge Agnel

Wandern - 1077 Hm Aufstieg - 813 Hm Abstieg - **07:05** Stunden Gehzeit - 14.8 km Strecke

Rifugio Helios Savigliano 2303m - Refuge Agnel 2500m






Rundwanderung cottische Alpen

Etappe 7 01.10.2018 Montag

Tag 7 -Hotel am Parkplatz Refuge Agnel - L Echalp

Wandern - 404 Hm Aufstieg - 1273 Hm Abstieg - **05:05** Stunden Gehzeit - 9.63 km Strecke

Refuge Agnel 2500m - L Echalp 1740m



Etappe 8 02.10.2018 Dienstag

Tag 8L Echalp - Rifugio Willy Jervis

Wandern - 666 Hm Aufstieg - 619 Hm Abstieg - **04:10** Stunden Gehzeit - 5.8 km Strecke

L Echalp 1740m - Rifugio Willy Jervis 1732m

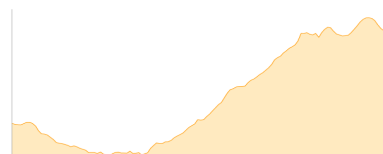


Etappe 9 03.10.2018 Mittwoch

Tag 9 Rifugio Willy Jervis - Rifugio Lago Verde

Wandern - 1597 Hm Aufstieg - 761 Hm Abstieg - **08:10** Stunden Gehzeit - 10.66 km Strecke

Rifugio Willy Jervis 1732m - Rifugio Lago Verde 2583m



Etappe 10 04.10.2018 Donnerstag

Tag 10 Rifugio Lago Verde - Salza

Wandern - 677 Hm Aufstieg - 2006 Hm Abstieg - **08:35** Stunden Gehzeit - 18.74 km Strecke

Rifugio Lago Verde 2583m - Salza 1245m



Etappe 11 04.10.2018 Donnerstag

Tag 11 salza - il Girasole

Wandern - 827 Hm Aufstieg - 1274 Hm Abstieg - **07:25** Stunden Gehzeit - 17.01 km Strecke

Salza 1245m





Rundwanderung cottische Alpen

Mögliche Unterkünfte

Rifugio Willy Jervis 1732 m, AV: k.A., Dusche: k.A., Schlafplätze: -

Rifugio Granero 2352 m, AV: k.A., Dusche: k.A., Schlafplätze: -

Refuge du Viso 2459 m, AV: k.A., Dusche: k.A., Schlafplätze: -

Rifugio Vitale Giacoletti 2741 m, AV: k.A., Dusche: k.A., Schlafplätze: -

Rifugio Quintino Sella 2640 m, AV: k.A., Dusche: k.A., Schlafplätze: -

Rifugio Bagnour 2017 m, AV: k.A., Dusche: k.A., Schlafplätze: -

Rifugio Helios Savigliano 2303 m, AV: k.A., Dusche: k.A., Schlafplätze: -

Refuge Agnel 2500 m, AV: k.A., Dusche: k.A., Schlafplätze: -

Rifugio Lago Verde 2583 m, AV: k.A., Dusche: k.A., Schlafplätze: -