



Königsee

Typ: **Rundtour**
Etappen: **4**
Länge: **53.62 km**
Zeitraum: .. - ..

Gehzeit: **29:09 Stunden**
Aufstieg: **4211 Hm**
Abstieg: **4211 Hm**

Etappe 1

St- Bartholomä - Wasseralm in der Röth

Wandern - 1368 Hm Aufstieg - 557 Hm Abstieg - **07:10** Stunden Gehzeit - 11.86 km Strecke

St. Bartholomä 606m - Wasseralm in der Röth 1423m

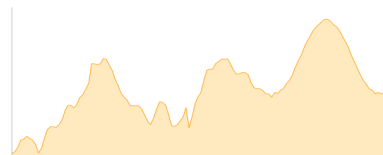


Etappe 2

Wasseralm in der Röth - Schwarzensee -BY- - Grünsee -BY- - Funtensee - Feldkogel - Kärlingerhaus

Wandern - 1084 Hm Aufstieg - 870 Hm Abstieg - **06:55** Stunden Gehzeit - 12.48 km Strecke

Wasseralm in der Röth 1423m - Schwarzensee [BY] 1568m - Grünsee [BY] 1492m - Funtensee 1601m -
Feldkogel 1872m - Kärlingerhaus 1638m

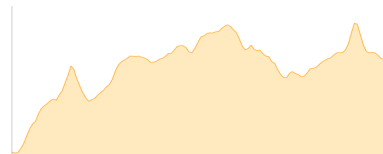


Etappe 3

Kärlingerhaus - Viehkogel - Riemannhaus - Schindlkopf - Ingolstädter Haus

Wandern - 1344 Hm Aufstieg - 864 Hm Abstieg - **08:15** Stunden Gehzeit - 16.17 km Strecke

Kärlingerhaus 1638m - Viehkogel 2075m - Riemannhaus 2177m - Schindlkopf 2357m - Ingolstädter Haus
2119m

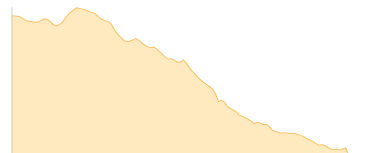


Etappe 4

Ingolstädter Haus - St- Bartholomä

Wandern - 415 Hm Aufstieg - 1920 Hm Abstieg - **06:50** Stunden Gehzeit - 13.1 km Strecke

Ingolstädter Haus 2119m - St. Bartholomä 606m





Königsee

Mögliche Unterkünfte

Wasseralm in der Röth 1423 m, DAV, Dusche: nein, Tel: +49 8652 609 11 60, Schlafplätze: 40

Kärlingerhaus 1638 m, DAV, Dusche: ja, Tel: +49 (0)8652-6019901, Schlafplätze: 203

Riemannhaus 2177 m, DAV, Dusche: ja, Tel: +43 6582 73300, Schlafplätze: 104

Ingolstädter Haus 2119 m, DAV, Dusche: ja, Tel: +43 6582 8353, mobil: +43 664 1605733, Schlafplätze: 115