



Wiener Höhenweg

Typ: **Strecke**
Etappen: **6**
Länge: **60.16 km**
Zeitraum: **.. - ..**

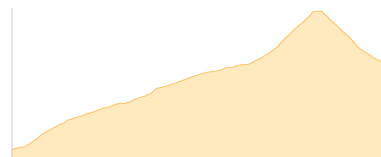
Gehzeit: **38:08 Stunden**
Aufstieg: **6090 Hm**
Abstieg: **5159 Hm**

Etappe 1

Iselsberg - Winklerner Hütte - Straßkopf - Winklerner Hütte

Wandern - 1203 Hm Aufstieg - 477 Hm Abstieg - **06:15** Stunden Gehzeit - 10.31 km Strecke

Iselsbergpass 1209m - Winklerner Hütte 1905m - Straßkopf 2401m - Winklerner Hütte 1905m

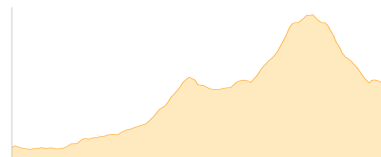


Etappe 2

Winklerner Hütte - Wangenitzseehütte - Petzeck - Wangenitzseehütte

Wandern - 1594 Hm Aufstieg - 1008 Hm Abstieg - **09:10** Stunden Gehzeit - 14.42 km Strecke

Winklerner Hütte 1905m - Wangenitzseehütte 2508m - Petzeck 3283m - Wangenitzseehütte 2508m



Etappe 3

Wangenitzseehütte - Niedere Gradenscharte - Keeskopf - Adolf-Nossberger-Hütte

Wandern - 1003 Hm Aufstieg - 1012 Hm Abstieg - **06:20** Stunden Gehzeit - 7.59 km Strecke

Wangenitzseehütte 2508m - Niedere Gradenscharte 2796m - Keeskopf 3081m - Adolf-Nossberger-Hütte 2488m

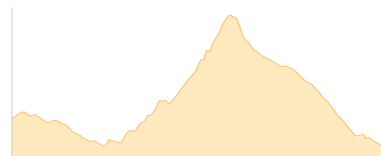


Etappe 4

Adolf-Nossberger-Hütte - Hornscharte - Elberfelder Hütte

Wandern - 797 Hm Aufstieg - 954 Hm Abstieg - **05:25** Stunden Gehzeit - 6.56 km Strecke

Adolf-Nossberger-Hütte 2488m - Hornscharte 2958m - Elberfelder Hütte 2346m



Etappe 5

Elberfelder Hütte - Gernot-Röhr-Biwak - Böses Weibele - Gernot-Röhr-Biwak - ... - Glorer Hütte

Wandern - 1055 Hm Aufstieg - 727 Hm Abstieg - **06:20** Stunden Gehzeit - 10.92 km Strecke

Elberfelder Hütte 2346m - Gernot-Röhr-Biwak 2926m - Böses Weibele 3119m - Gernot-Röhr-Biwak 2926m - Peischlachtörl 2484m - Glorer Hütte 2642m

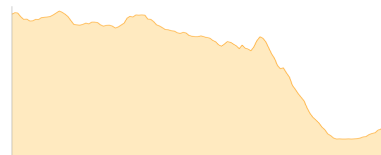


Etappe 6

Glorer Hütte - Salmhütte - Glocknerhaus

Wandern - 438 Hm Aufstieg - 981 Hm Abstieg - **04:45** Stunden Gehzeit - 10.37 km Strecke

Glorer Hütte 2642m - Salmhütte 2644m - Glocknerhaus 2132m





Wiener Höhenweg

Mögliche Unterkünfte

Winklerner Hütte 1905 m, ÖAV, Dusche: k.A., Tel: +43 664 53 13 113, Schlafplätze: 30

Wangenitzseehütte 2508 m, ÖAV, Dusche: ja, Tel: +43 4826 229, Schlafplätze: 66

Adolf-Nossberger-Hütte 2488 m, AV: ja, Dusche: k.A., Tel: +43 664 9841835, Schlafplätze: -

Elberfelder Hütte 2346 m, DAV, Dusche: k.A., Tel: +43 4824 2545, mobil: +43 664 2444338, Schlafplätze: 52

Gernot-Röhr-Biwak 2926 m, ÖAV, Dusche: k.A., Tel: +43 4852 62641, Schlafplätze: 8

Glorer Hütte 2642 m, DAV, Dusche: k.A., mobil: +43 664 3032200, Schlafplätze: 50

Salmhütte 2644 m, ÖAV, Dusche: k.A., Schlafplätze: 50

Glocknerhaus 2132 m, ÖAV, Dusche: ja, Tel: +43 4824 24666, mobil: +43 676 9448284, Schlafplätze: 88

Persönliche Anmerkungen

Mit Gipfeln

Rückfahrt mit dem Bus nach Heiligenblut und dann nach Iselsberg