



TdT 2018

Typ: **Rundtour**
Etappen: **3**
Länge: **20.71 km**
Zeitraum: **14.09.2018 - 16.09.2018**

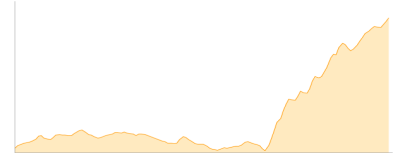
Gehzeit: **10:57 Stunden**
Aufstieg: **1312 Hm**
Abstieg: **1980 Hm**

Etappe 1 14.09.2018 Freitag

EUB Kabinenbahn, 1509m - Bad Kissinger Hütte

Wandern - 396 Hm Aufstieg - 137 Hm Abstieg - **02:00** Stunden Gehzeit - 2.87 km Strecke

Bad Kissinger Hütte 1782m

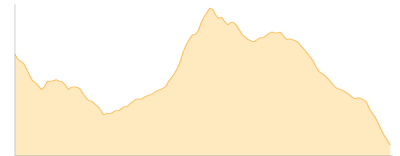


Etappe 2 15.09.2018 Samstag

Bad Kissinger Hütte - Otto-Mayr-Hütte

Wandern - 368 Hm Aufstieg - 608 Hm Abstieg - **03:15** Stunden Gehzeit - 6.16 km Strecke

Bad Kissinger Hütte 1782m - Otto-Mayr-Hütte 1530m

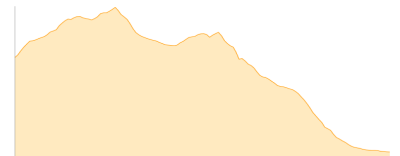


Etappe 3 16.09.2018 Sonntag

Otto-Mayr-Hütte - Talstation Breitenbergbahn

Wandern - 548 Hm Aufstieg - 1235 Hm Abstieg - **05:45** Stunden Gehzeit - 11.68 km Strecke

Otto-Mayr-Hütte 1530m - Talstation Breitenbergbahn 842m





TdT 2018

Mögliche Unterkünfte

Bad Kissinger Hütte 1782 m, DAV, Dusche: ja, mobil: +43 676 3731166, Schlafplätze: 53

Otto-Mayr-Hütte 1530 m, DAV, Dusche: ja, Tel: +43 5677 8457, Schlafplätze: 74