



# Ehrwalder Alm - Hochfeldernalm - Tajatörl - Coburger

Typ: **Rundtour**  
Etappen: **3**  
Länge: **18.6 km**  
Zeitraum: .. - ..

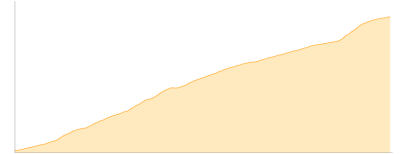
Gehzeit: **09:46 Stunden**  
Aufstieg: **1523 Hm**  
Abstieg: **1131 Hm**

## Etappe 1

### Ehrwald Almbahn - Hochfeldernalm

Wandern - 622 Hm Aufstieg - 1 Hm Abstieg - **02:40** Stunden Gehzeit - 4.47 km Strecke

Ehrwald Almbahn 1110m - Hochfeldernalm 1732m

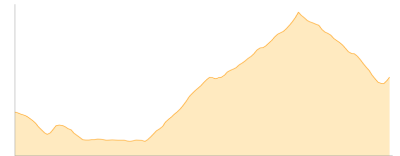


## Etappe 2

### Hochfeldernalm - Hinteres Tajatörl - Coburger Hütte

Wandern - 801 Hm Aufstieg - 612 Hm Abstieg - **05:00** Stunden Gehzeit - 8.54 km Strecke

Hochfeldernalm 1732m - Hinteres Tajatörl 2259m - Coburger Hütte 1917m

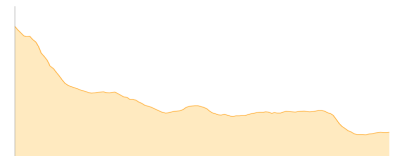


## Etappe 3

### Coburger Hütte - Ehrwalder Alm

Wandern - 100 Hm Aufstieg - 518 Hm Abstieg - **02:10** Stunden Gehzeit - 5.59 km Strecke

Coburger Hütte 1917m - Ehrwalder Alm 1500m





## Ehrwalder Alm - Hochfeldernalm - Tajatörl - Coburger

### Mögliche Unterkünfte

Hochfeldernalm 1732 m, AV: k.A., Dusche: ja, mobil: +43 664 1563339, Schlafplätze: -

Coburger Hütte 1917 m, DAV, Dusche: ja, Tel: +43 664 3254714, Schlafplätze: 80