



# Biberkopf

Typ:  
Etappen: **3**  
Länge: **39.42 km**  
Zeitraum: .. - ..

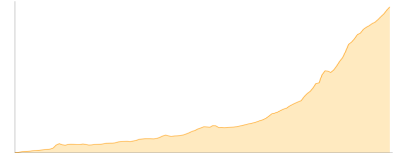
Gehzeit: **21:52 Stunden**  
Aufstieg: **3208 Hm**  
Abstieg: **3046 Hm**

## Etappe 1

### Oberstdorf - Kemptner Hütte

Wandern - 1143 Hm Aufstieg - 89 Hm Abstieg - **06:00** Stunden Gehzeit - 14.57 km Strecke

Oberstdorf 803m - Kemptner Hütte 1845m

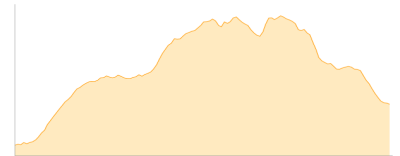


## Etappe 2

### Kemptner Hütte - Rappenseehütte

Wandern - 986 Hm Aufstieg - 773 Hm Abstieg - **06:05** Stunden Gehzeit - 9.81 km Strecke

Kemptner Hütte 1845m - Rappenseehütte 2091m

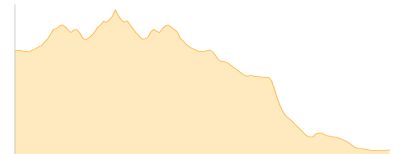


## Etappe 3

### Rappenseehütte - Biberkopf - Enzianhütte [BY] - Birgsau - Eschbach

Wandern - 1079 Hm Aufstieg - 2184 Hm Abstieg - **09:50** Stunden Gehzeit - 15.04 km Strecke

Rappenseehütte 2091m - Biberkopf 2599m - Enzianhütte [BY] 1804m - Birgsau 955m - Alpe Eschbach 967m





## Biberkopf

### Mögliche Unterkünfte

Kemptner Hütte 1845 m, DAV, Dusche: k.A., Tel: +49 8322 700152, Schlafplätze: 285

Rappenseehütte 2091 m, DAV, Dusche: ja, Tel: +49 8322 700155, Schlafplätze: 342

Enzianhütte [BY] 1804 m, privat, Dusche: ja, mobil: +49-170-79 316 55, Schlafplätze: -

Birgsau 955 m, AV: k.A., Dusche: k.A., Schlafplätze: -