



Wilder Kaiser / Sonneck

Typ:
Etappen: **3**
Länge: **26.59 km**
Zeitraum: .. - ..

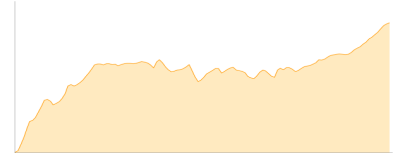
Gehzeit: **16:56 Stunden**
Aufstieg: **2541 Hm**
Abstieg: **2541 Hm**

Etappe 1

Kaisertalauftstieg- Kufstein - Hans-Berger-Haus

Wandern - 709 Hm Aufstieg - 275 Hm Abstieg - **04:05** Stunden Gehzeit - 8.5 km Strecke

Kaisertal 501m - Hans-Berger-Haus 936m

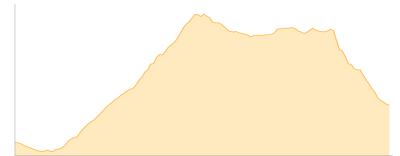


Etappe 2

Hans-Berger-Haus - Sonneck - Kopfkraxen - Hackenköpfe - Scheffauer - Kaindlhütte

Wandern - 1659 Hm Aufstieg - 1289 Hm Abstieg - **09:35** Stunden Gehzeit - 11.95 km Strecke

Hans-Berger-Haus 936m - Sonneck 2260m - Kopfkraxen 2180m - Hackenköpfe 2125m - Scheffauer 2111m - Kaindlhütte 1293m

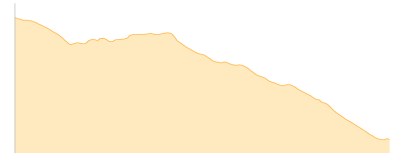


Etappe 3

Kaindlhütte - Kaisertalauftstieg- Kufstein

Wandern - 173 Hm Aufstieg - 977 Hm Abstieg - **03:20** Stunden Gehzeit - 6.15 km Strecke

Kaindlhütte 1293m - Kaisertal 501m





Wilder Kaiser / Sonneck

Mögliche Unterkünfte

Hans-Berger-Haus 936 m, TVN, Dusche: ja, Schlafplätze: 55

Kaindlhütte 1293 m, privat, Dusche: k.A., mobil: +43 664 1 68 65 68, Schlafplätze: 47