



Schlern-Rosengarten

Typ: **Rundtour**
Etappen: **6**
Länge: **42.51 km**
Zeitraum: .. - ..

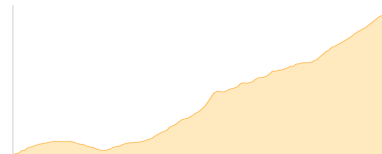
Gehzeit: **27:45 Stunden**
Aufstieg: **4180 Hm**
Abstieg: **4200 Hm**

Etappe 1

Tiers - Kölner Hütte

Wandern - 1462 Hm Aufstieg - 147 Hm Abstieg - **06:35** Stunden Gehzeit - 10.53 km Strecke

Tiers 1019m - Kölner Hütte 2337m



Etappe 2

Kölner Hütte - Rotwandhütte - Vajolet-Hütte

Wandern - 1044 Hm Aufstieg - 1146 Hm Abstieg - **07:05** Stunden Gehzeit - 10.36 km Strecke

Kölner Hütte 2337m - Rotwandhütte 2283m - Vajolet-Hütte 2243m

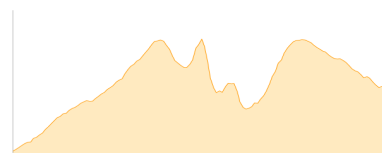


Etappe 3

Vajolet-Hütte - Tierser Alpl

Wandern - 770 Hm Aufstieg - 558 Hm Abstieg - **04:25** Stunden Gehzeit - 5.74 km Strecke

Vajolet-Hütte 2243m - Tierser Alpl 2440m

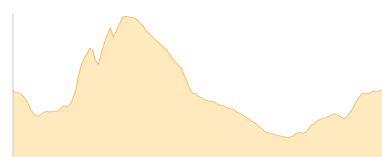


Etappe 4

Tierser Alpl - Schlernhaus

Wandern - 378 Hm Aufstieg - 375 Hm Abstieg - **02:40** Stunden Gehzeit - 5.31 km Strecke

Tierser Alpl 2440m - Schlernhaus 2457m



Etappe 5

Schlernhaus - Tschafonhütte

Wandern - 496 Hm Aufstieg - 1237 Hm Abstieg - **05:00** Stunden Gehzeit - 6.89 km Strecke

Schlernhaus 2457m - Tschafonhütte 1722m



Etappe 6

Tschafonhütte - Tiers

Wandern - 30 Hm Aufstieg - 737 Hm Abstieg - **02:00** Stunden Gehzeit - 3.67 km Strecke

Tschafonhütte 1722m - Tiers 1019m





Schlern-Rosengarten

Mögliche Unterkünfte

Kölner Hütte 2337 m, CAI, Dusche: k.A., Tel: +39 0471 612033, mobil: +39 0335 6563512, Schlafplätze: 60

Rotwandhütte 2283 m, SAT, Dusche: k.A., Schlafplätze: 62

Vajolet-Hütte 2243 m, SAT, Dusche: k.A., Schlafplätze: -

Tierser Alpl 2440 m, privat, Dusche: k.A., Schlafplätze: -

Schlernhaus 2457 m, CAI, Dusche: k.A., Schlafplätze: -

Tschafonhütte 1722 m, AV: k.A., Dusche: k.A., Schlafplätze: -