



# 2018 NORWEGEN

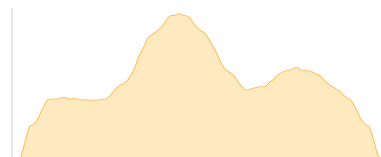
Typ:	<b>Strecke</b>	Gehzeit:	<b>251:01 Stunden</b>
Etappen:	<b>54</b>	Aufstieg:	<b>32897 Hm</b>
Länge:	<b>826.3 km</b>	Abstieg:	<b>32483 Hm</b>
Zeitraum:	<b>00.00.0000 - 00.00.0000</b>		

## Etappe 1

### 22.07.18 Rjukan - Gaustatoppen - Rjukan

Wandern - 1877 Hm Aufstieg - 1877 Hm Abstieg - **09:15** Stunden Gehzeit - 23.29 km Strecke

Rjukan 311m - Gaustatoppen 1883m - Rjukan 311m

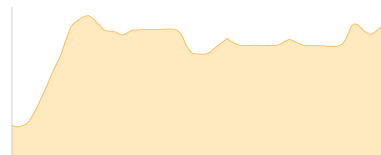


## Etappe 2

### 23.07.18 Parkplatz Ustaoset - 1- Zelt Hardangervidda

Wandern - 462 Hm Aufstieg - 191 Hm Abstieg - **05:00** Stunden Gehzeit - 15.61 km Strecke

Parkplatz Ustaoset 988m - 1. Zelt Grasnuten 1259m



## Etappe 3

### 24.07.18 1- Zelt Hardangervidda - Heinseter - Rauhellern - 2- Zelt Hardangervidda

Wandern - 476 Hm Aufstieg - 504 Hm Abstieg - **07:30** Stunden Gehzeit - 24.79 km Strecke

1. Zelt Grasnuten 1259m - Heinseter 1096m - Rauhellern 1223m - 2. Zelt Hansbu 1231m

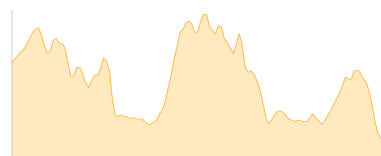


## Etappe 4

### 25.07.18 2- Zelt Hardangervidda - 3- Zelt Hardangervidda

Wandern - 467 Hm Aufstieg - 554 Hm Abstieg - **08:30** Stunden Gehzeit - 25.97 km Strecke

2. Zelt Hansbu 1231m - Dyregravshallie Zelt 1144m

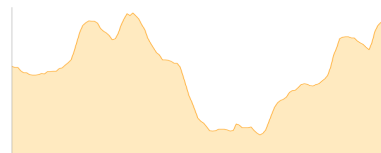


## Etappe 5

### 26.07.18 3- Zelt Hardangervidda - 4- Zelt Hardangervidda

Wandern - 610 Hm Aufstieg - 499 Hm Abstieg - **07:45** Stunden Gehzeit - 22.18 km Strecke

Dyregravshallie Zelt 1144m - 4. Zelt Bjordalshogdin 1255m




## Etappe 6

### 27.07.18 4. Zelt Hardangervidda - Parkplatz Ustaoset

Wandern - 138 Hm Aufstieg - 405 Hm Abstieg - **02:45** Stunden Gehzeit - 11.44 km Strecke

4. Zelt Bjordalshogdin 1255m - Parkplatz Ustaoset 988m





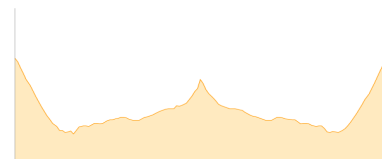
# 2018 NORWEGEN

## Etappe 7

### 27.07.18 Viewpoint base Voringsfossen

Wandern - 285 Hm Aufstieg - 296 Hm Abstieg - **01:10** Stunden Gehzeit - 2.71 km Strecke

Viewpoint base Voringsfossen 558m

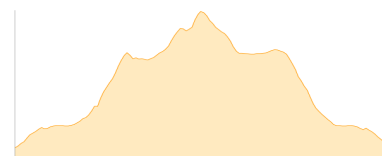


## Etappe 8

### 28.07.18 Grytehogra

Wandern - 519 Hm Aufstieg - 519 Hm Abstieg - **03:00** Stunden Gehzeit - 9.64 km Strecke

Liseth Pensionat 747m - Liseth Pensionat 747m

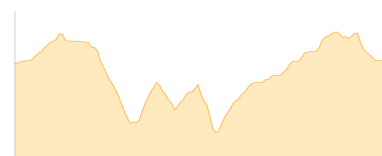


## Etappe 9

### 29.07.18 Krossdalen Hardangerjokkulen

Wandern - 420 Hm Aufstieg - 420 Hm Abstieg - **04:30** Stunden Gehzeit - 16.16 km Strecke

Krossdalen Parkplatz 1096m - Kjeldebu 1061m - Krossdalen Parkplatz 1096m

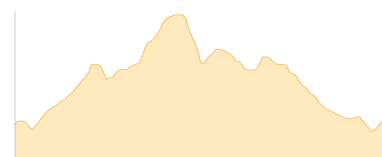


## Etappe 10

### 30.07.18 Langsua NP Wanderung

Wandern - 466 Hm Aufstieg - 466 Hm Abstieg - **04:00** Stunden Gehzeit - 16.08 km Strecke

Liomseter Turisthytta 901m - Liomseter Turisthytta 901m

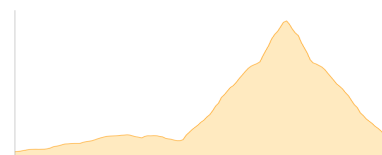


## Etappe 11

### 31.07.18 Rondane: Spranget Parklatz - Rondvassbu - Storronden - Rondvassbu

Wandern - 1106 Hm Aufstieg - 1018 Hm Abstieg - **06:10** Stunden Gehzeit - 14.38 km Strecke

Spranget Parklatz 1079m - Rondvassbu 1167m - Storronden 2114m - Rondvassbu 1167m

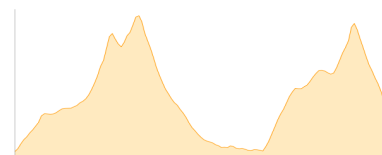


## Etappe 12

### 1.08.18 Rondane: Rondvassbu - Rondslottet - Hogronden

Wandern - 2084 Hm Aufstieg - 1792 Hm Abstieg - **09:30** Stunden Gehzeit - 18.12 km Strecke

Rondvassbu 1167m - Rondslottet 2178m

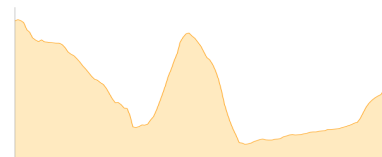


## Etappe 13

### 2.08.18 Rondane: 1. Zeltplatz - Haverdalsseter - 2. Zeltplatz

Wandern - 636 Hm Aufstieg - 901 Hm Abstieg - **07:40** Stunden Gehzeit - 22.29 km Strecke

Zeltplatz Midtbotn 1446m - Haverdalsseter 1042m - 2. Zeltplatz Gravbekken 1182m





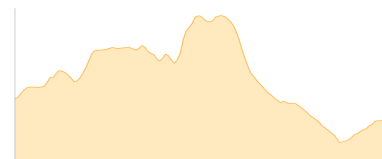
## 2018 NORWEGEN

### Etappe 14

#### 3.08.18 Rondane: zum 3. Zeltplatz

Wandern - 733 Hm Aufstieg - 816 Hm Abstieg - **07:30** Stunden Gehzeit - 22.52 km Strecke

2. Zeltplatz Gravbekken 1182m - 3. Zeltplatz 1100m

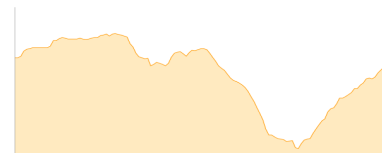


### Etappe 15

#### 4.08.18 Rondane: 3. Zeltplatz - Spranget Parklatz

Wandern - 289 Hm Aufstieg - 309 Hm Abstieg - **04:30** Stunden Gehzeit - 17.2 km Strecke

3. Zeltplatz 1100m - Spranget Parklatz 1079m



### Etappe 16

#### 5.08.18 Furusjoen

Wandern - 290 Hm Aufstieg - 290 Hm Abstieg - **04:30** Stunden Gehzeit - 17.01 km Strecke

Rondaplassen 849m - Rondaplassen 849m

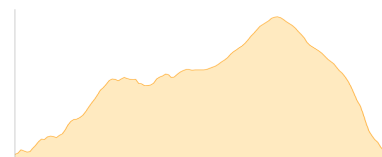


### Etappe 17

#### 6.08.18 Geitberget

Wandern - 424 Hm Aufstieg - 426 Hm Abstieg - **02:30** Stunden Gehzeit - 7.57 km Strecke

Parkplatz Geitberget 915m

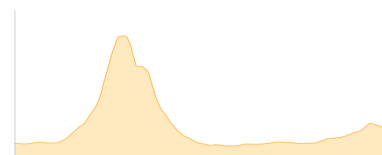


### Etappe 18

#### 7.08.18 Muen

Wandern - 458 Hm Aufstieg - 422 Hm Abstieg - **02:30** Stunden Gehzeit - 8.85 km Strecke

Parkplatz Muen 1060m - Muen 1415m



### Etappe 19

#### 7.08.18 Umrundung Store Ramshoga

Wandern - 394 Hm Aufstieg - 429 Hm Abstieg - **03:15** Stunden Gehzeit - 15.78 km Strecke

Ramshytta 1106m - Parkplatz Muen 1060m

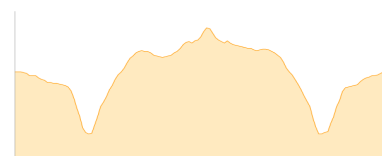


### Etappe 20

#### 8.08.18 Dorfallet

Wandern - 239 Hm Aufstieg - 240 Hm Abstieg - **02:30** Stunden Gehzeit - 10.37 km Strecke

Venabu Parkplatz 920m



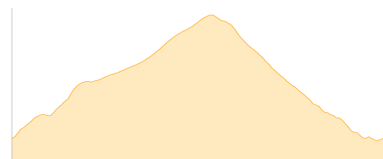


## 2018 NORWEGEN

### Etappe 21

#### 9.08.18 Atnsjo

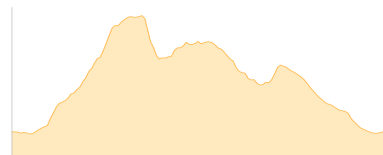
Wandern - 431 Hm Aufstieg - 435 Hm Abstieg - **02:30** Stunden Gehzeit - 10.71 km Strecke  
Atnasjoen Fjellstue 765m



### Etappe 22

#### 9.08.18 Strombu Bjornhollia

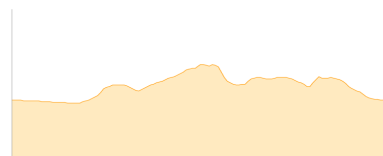
Wandern - 680 Hm Aufstieg - 680 Hm Abstieg - **05:00** Stunden Gehzeit - 17.85 km Strecke  
Parkplatz Strombu 707m - Parkplatz Strombu 707m



### Etappe 23

#### 11.08.18 Fallfossen

Wandern - 90 Hm Aufstieg - 90 Hm Abstieg - **01:00** Stunden Gehzeit - 5.07 km Strecke  
Parkplatz Fallfossen 780m



### Etappe 24

#### 11.08.18 Tron

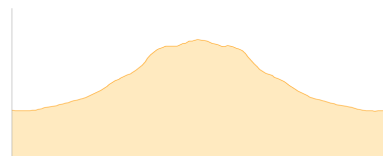
Wandern - 903 Hm Aufstieg - 895 Hm Abstieg - **03:15** Stunden Gehzeit - 10.58 km Strecke  
Tron 1665m



### Etappe 25

#### 11.08.18 Snohetta Viewpoint

Wandern - 147 Hm Aufstieg - 146 Hm Abstieg - **01:20** Stunden Gehzeit - 3.54 km Strecke  
Parkplatz Snohetta Viewpoint 1098m



### Etappe 26

#### 12.08.18 Snohetta Vesttoppen

Wandern - 725 Hm Aufstieg - 725 Hm Abstieg - **04:50** Stunden Gehzeit - 12.94 km Strecke  
Snoheim Turisthytta 1468m - Snoheim Turisthytta 1468m



### Etappe 27

#### 13.08.18 Hjerkinshoe

Wandern - 626 Hm Aufstieg - 626 Hm Abstieg - **04:15** Stunden Gehzeit - 22.41 km Strecke  
Hjerkin Fjellstue 956m - Hjerkin Fjellstue 956m



### Etappe 28

#### 13.08.18 Fokstumyra

Wandern - 16 Hm Aufstieg - 17 Hm Abstieg - **01:30** Stunden Gehzeit - 7.42 km Strecke  
Parkplatz Fokstumyra 955m




## Etappe 29

### 14.08.18 Veslesmeden

Wandern - 993 Hm Aufstieg - 993 Hm Abstieg - **07:00** Stunden Gehzeit - 22.9 km Strecke

Spranget Parklatz 1079m - Veslesmeden 2015m - Spranget Parklatz 1079m

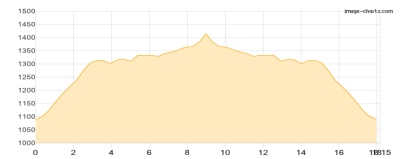


## Etappe 30

### 15.08.18 Storhobu

Wandern - 404 Hm Aufstieg - 404 Hm Abstieg - **05:35** Stunden Gehzeit - 18.15 km Strecke

Parkplatz Storhobu 1089m

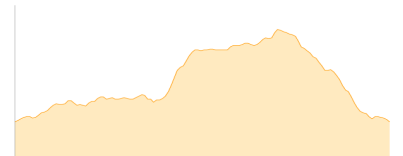


## Etappe 31

### 17.08.18 Sota Saeter

Wandern - 172 Hm Aufstieg - 174 Hm Abstieg - **02:30** Stunden Gehzeit - 11.15 km Strecke

Sota Saeter 744m

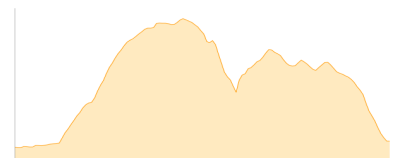


## Etappe 32

### 19.08.18 Besseggen nach Memurubu

Wandern - 1144 Hm Aufstieg - 1109 Hm Abstieg - **05:45** Stunden Gehzeit - 15.08 km Strecke

Langzeit Parkplatz Maurvangen 974m - Gjendesheim 993m - Veslfjellet 1743m - Memurubu 1008m

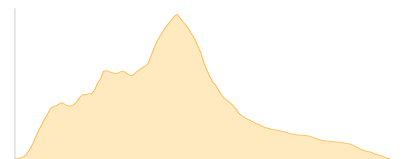


## Etappe 33

### 20.08.18 Memurubu - Surtningsstue - Memurubu

Wandern - 1454 Hm Aufstieg - 1454 Hm Abstieg - **07:30** Stunden Gehzeit - 20.34 km Strecke

Memurubu 1008m - Surtningsstue 2342m - Memurubu 1008m



## Etappe 34

### 21.08.18 Memurubu - Olavsbu

Wandern - 1315 Hm Aufstieg - 884 Hm Abstieg - **09:00** Stunden Gehzeit - 27.56 km Strecke

Memurubu 1008m - Olavsbu 1439m



## Etappe 35

### 22.08.18 Olavsbu - Leirvassbu

Wandern - 572 Hm Aufstieg - 610 Hm Abstieg - **06:00** Stunden Gehzeit - 23.28 km Strecke

Olavsbu 1439m - Leirvassbu 1401m

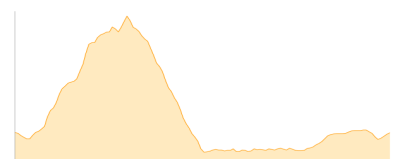


## Etappe 36

### 23.08.18 Knutshoe - Leirungsdalen

Wandern - 602 Hm Aufstieg - 601 Hm Abstieg - **03:40** Stunden Gehzeit - 12.27 km Strecke

Parkplatz Knutshoe 1101m



## Etappe 37

### 24.08.18 Kvithovd

Wandern - 304 Hm Aufstieg - 304 Hm Abstieg - **01:45** Stunden Gehzeit - 5.05 km Strecke

Parkplatz Kvithovd 714m - Parkplatz Kvithovd 714m



### Etappe 38

#### 25.08.18 Månetinden und Fjell

Wandern - 931 Hm Aufstieg - 932 Hm Abstieg - **04:30** Stunden Gehzeit - 16.96 km Strecke



## 2018 NORWEGEN

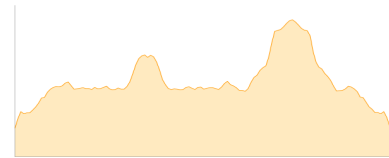


### Etappe 39

#### 26.08.18 Uradalsvatnet Uranosbreen

Wandern - 643 Hm Aufstieg - 653 Hm Abstieg - **05:45** Stunden Gehzeit - 16.62 km Strecke

Parkplatz Uranostind 1184m

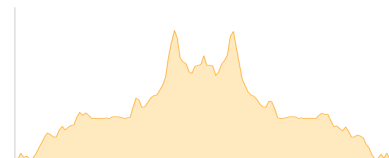


### Etappe 40

#### 27.08.18 Vetisfossen

Wandern - 558 Hm Aufstieg - 558 Hm Abstieg - **03:00** Stunden Gehzeit - 12.36 km Strecke

Parkplatz Vetisfossen 101m - Utladalen 100m - Parkplatz Vetisfossen 101m

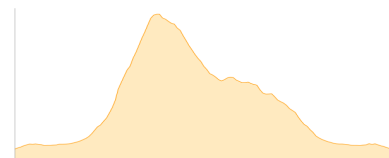


### Etappe 41

#### 28.08.18 Fannaraken

Wandern - 1264 Hm Aufstieg - 1264 Hm Abstieg - **06:35** Stunden Gehzeit - 19.39 km Strecke

Parkplatz Turtrago 892m - Parkplatz Turtrago 892m

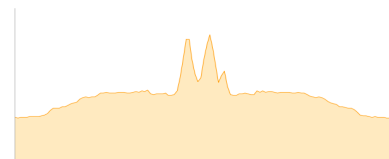


### Etappe 42

#### 29.08.18 Nigardsbreen

Wandern - 238 Hm Aufstieg - 238 Hm Abstieg - **02:30** Stunden Gehzeit - 11.36 km Strecke

Parkplatz Breheimsenteret 256m - Parkplatz Breheimsenteret 256m

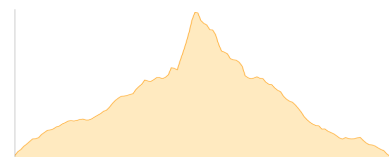


### Etappe 43

#### 30.08.18 Nordstedalseter - Breheimen

Wandern - 963 Hm Aufstieg - 963 Hm Abstieg - **07:50** Stunden Gehzeit - 28.58 km Strecke

Fivlemyrvatnet 1030m



### Etappe 44

#### 31.08.18 Flatbreen

Wandern - 1024 Hm Aufstieg - 1024 Hm Abstieg - **02:55** Stunden Gehzeit - 7.63 km Strecke

Parkplatz Flatbreen 23m - Parkplatz Flatbreen 23m

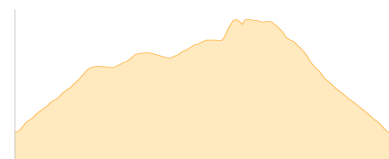


### Etappe 45

#### 1.09.18 Hogtinden

Wandern - 251 Hm Aufstieg - 254 Hm Abstieg - **02:30** Stunden Gehzeit - 8.67 km Strecke

Parkplatz Hogtinden 954m



### Etappe 46

#### 2.09.18 Store Kvia

Wandern - 444 Hm Aufstieg - 444 Hm Abstieg - **05:05** Stunden Gehzeit - 15.52 km Strecke

Parkplatz Saubu 1017m - Parkplatz Saubu 1017m



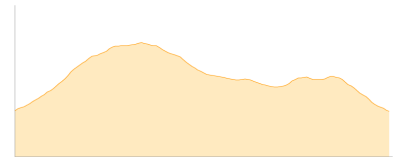

# 2018 NORWEGEN

## Etappe 47

### 3.09.18 Jammerdalsbu

Wandern - 164 Hm Aufstieg - 166 Hm Abstieg - **01:40** Stunden Gehzeit - 5.4 km Strecke

Parkplatz Jammerdalsbu 1089m

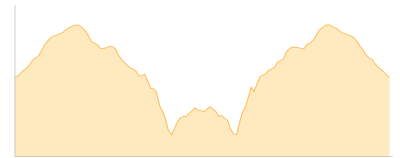


## Etappe 48

### 3.09.18 Jutulhogget

Wandern - 580 Hm Aufstieg - 584 Hm Abstieg - **03:30** Stunden Gehzeit - 9.77 km Strecke

Parkplatz Jutulhogget 511m



## Etappe 49

### 4.09.18 Tronsvangen seter

Wandern - 361 Hm Aufstieg - 360 Hm Abstieg - **01:20** Stunden Gehzeit - 5.59 km Strecke

Tronsvangen seter 780m



## Etappe 50

### 5.09.18 Mefurua um die Solen Berge

Wandern - 826 Hm Aufstieg - 826 Hm Abstieg - **06:30** Stunden Gehzeit - 22.57 km Strecke

Mefurua Hütten 691m - Mefurua Hütten 691m

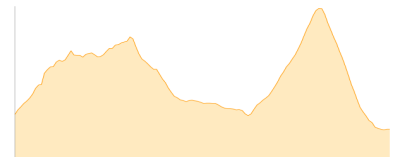


## Etappe 51

### 6.09.18 Femundsmarka 1.Tag

Wandern - 679 Hm Aufstieg - 726 Hm Abstieg - **07:30** Stunden Gehzeit - 29.5 km Strecke

Parkplatz Femundsmarka 843m

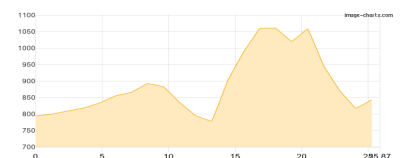


## Etappe 52

### 7.09.18 Femundsmarka 2.Tag

Wandern - 470 Hm Aufstieg - 421 Hm Abstieg - **07:00** Stunden Gehzeit - 25.87 km Strecke

Parkplatz Femundsmarka 843m

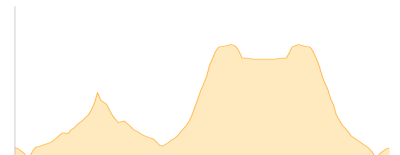


## Etappe 53

### 9.09.18 Fulufjället

Wandern - 380 Hm Aufstieg - 380 Hm Abstieg - **03:25** Stunden Gehzeit - 9.65 km Strecke

Naturum NP Center 703m - Rösjöstugorna 895m - Naturum NP Center 703m



## Etappe 54

### 11.09.18 Ydre Hvaler NP

Wandern - 170 Hm Aufstieg - 169 Hm Abstieg - **03:30** Stunden Gehzeit - 12.61 km Strecke

Groenne Bakke 7m





## 2018 NORWEGEN

### Mögliche Unterkünfte

Heinseter 1096 m, AV: k.A., Dusche: k.A., Schlafplätze: -  
Rauhellern 1223 m, AV: k.A., Dusche: k.A., Schlafplätze: -  
Liseth Pensionat 747 m, AV: k.A., Dusche: k.A., Schlafplätze: -  
Kjeldebu 1061 m, AV: k.A., Dusche: k.A., Schlafplätze: -  
Liomseter Turisthytta 901 m, AV: k.A., Dusche: k.A., Schlafplätze: -  
Rondvassbu 1167 m, AV: k.A., Dusche: k.A., Schlafplätze: -  
Haverdalsseter 1042 m, AV: k.A., Dusche: k.A., Schlafplätze: -  
Rondaplassen 849 m, AV: k.A., Dusche: k.A., Schlafplätze: -  
Ramshytta 1106 m, AV: k.A., Dusche: k.A., Schlafplätze: -  
Atnasjoen Fjellstue 765 m, AV: k.A., Dusche: k.A., Schlafplätze: -  
Snoheim Turisthytta 1468 m, AV: k.A., Dusche: k.A., Schlafplätze: -  
Hjerkinn Fjellstue 956 m, AV: k.A., Dusche: k.A., Schlafplätze: -  
Sota Saeter 744 m, AV: k.A., Dusche: k.A., Schlafplätze: -  
Memurubu 1008 m, AV: k.A., Dusche: k.A., Schlafplätze: -  
Olavsbu 1439 m, AV: k.A., Dusche: k.A., Schlafplätze: -  
Leirvassbu 1401 m, AV: k.A., Dusche: k.A., Schlafplätze: -  
Tronsvangen seter 780 m, AV: k.A., Dusche: k.A., Schlafplätze: -  
Mefurua Hütten 691 m, AV: k.A., Dusche: k.A., Schlafplätze: -  
Rösjöstugorna 895 m, AV: k.A., Dusche: k.A., Schlafplätze: -

### Persönliche Anmerkungen