



Runde um das Montafon 2019 mit Sulzfluh

Typ: **Rundtour**
Etappen: **7**
Länge: **69.92 km**
Zeitraum: **.. - ..**

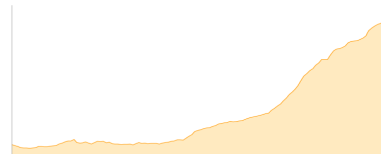
Gehzeit: **37:05 Stunden**
Aufstieg: **4720 Hm**
Abstieg: **6068 Hm**

Etappe 1

Bielerhöhe - Wiesbadener Hütte

Wandern - 490 Hm Aufstieg - 90 Hm Abstieg - **02:50** Stunden Gehzeit - 6.99 km Strecke

Bielerhöhe 2037m - Wiesbadener Hütte 2443m



Etappe 2

Wiesbadener Hütte - Saarbrücker Hütte

Wandern - 832 Hm Aufstieg - 738 Hm Abstieg - **05:35** Stunden Gehzeit - 10.96 km Strecke

Wiesbadener Hütte 2443m - Saarbrücker Hütte 2538m

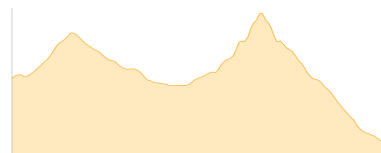


Etappe 3

Saarbrücker Hütte - Seelücke - Plattenjoch - Westliche Plattenspitze - ... - Tübinger Hütte

Wandern - 672 Hm Aufstieg - 1005 Hm Abstieg - **05:05** Stunden Gehzeit - 6.62 km Strecke

Saarbrücker Hütte 2538m - Seelücke 2771m - Plattenjoch 2728m - Westliche Plattenspitze 2883m - Plattenjoch 2728m - Tübinger Hütte 2194m

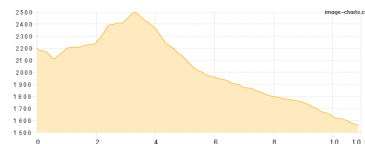


Etappe 4

Tübinger Hütte - Alpe Vergalden - Gargellen

Wandern - 398 Hm Aufstieg - 1039 Hm Abstieg - **04:45** Stunden Gehzeit - 10.94 km Strecke

Tübinger Hütte 2194m - Alpe Vergalden 1820m - Berghotel Vergalden 1558m



Etappe 5

Gargellen - Tilisunahütte

Wandern - 1337 Hm Aufstieg - 685 Hm Abstieg - **07:50** Stunden Gehzeit - 14.4 km Strecke

Berghotel Vergalden 1558m - Tilisunahütte 2211m



Etappe 6

Tilisunahütte - Sulzfluh - über Gemschtobel und Tilisunafürkele zur Tilisunahütte

Wandern - 887 Hm Aufstieg - 887 Hm Abstieg - **05:55** Stunden Gehzeit - 9.39 km Strecke

Tilisunahütte 2211m - Sulzfluh 2817m - Tilisunahütte 2211m






Runde um das Montafon 2019 mit Sulzfluh

Etappe 7

Tilisunahütte - Schruns

Wandern - 104 Hm Aufstieg - 1624 Hm Abstieg - **05:05** Stunden Gehzeit - 10.62 km Strecke

Tilisunahütte 2211m - Schruns 689m





Runde um das Montafon 2019 mit Sulzfluh

Mögliche Unterkünfte

Wiesbadener Hütte 2443 m, DAV, Dusche: ja, Tel: +43 5558 4233, Schlafplätze: 200

Saarbrücker Hütte 2538 m, DAV, Dusche: ja, Tel: +43 5558 4235, Schlafplätze: 88

Tübinger Hütte 2194 m, DAV, Dusche: ja, Tel: +43 664 2530450, mobil: +43 664 2530450, Schlafplätze: 124

Alpe Vergalden 1820 m, AV: k.A., Dusche: k.A., Schlafplätze: -

Berghotel Vergalden 1558 m, AV: k.A., Dusche: k.A., Schlafplätze: -

Tilisonahütte 2211 m, ÖAV, Dusche: ja, mobil: +43 664 1472 896, Schlafplätze: 122