



Dolomitenhöhenweg 2

Typ: **Strecke**
Etappen: **12**
Länge: **82.42 km**
Zeitraum: .. - ..

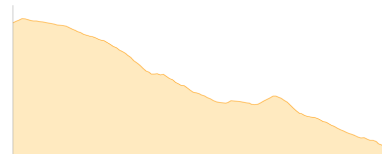
Gehzeit: **46:02 Stunden**
Aufstieg: **6637 Hm**
Abstieg: **6735 Hm**

Etappe 1

Regensburger Hütte

Wandern - 62 Hm Aufstieg - 467 Hm Abstieg - **01:35** Stunden Gehzeit - 3.69 km Strecke

Regensburger Hütte 2037m



Etappe 2

Regensburger Hütte - Puezhütte - Grödner Joch

Wandern - 1008 Hm Aufstieg - 927 Hm Abstieg - **06:55** Stunden Gehzeit - 13.69 km Strecke

Regensburger Hütte 2037m - Regensburger Hütte 2037m - Puezhütte 2475m - Grödner Joch 2121m

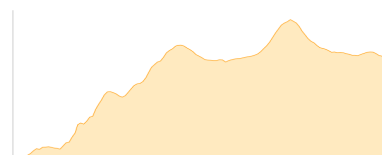


Etappe 3

Grödner Joch Rifugio Boe

Wandern - 1284 Hm Aufstieg - 545 Hm Abstieg - **06:30** Stunden Gehzeit - 8.81 km Strecke

Grödner Joch 2121m - Rifugio Boe 2871m - Piz Boè 3152m



Etappe 4

Piz Boe - Rifugio Forcella Pordoi - Sass Pordoi

Hochalpin - 114 Hm Aufstieg - 337 Hm Abstieg - **01:20** Stunden Gehzeit - 2.55 km Strecke

Piz Boè 3152m - Rifugio Forcella Pordoi 2849m - Sass Pordoi 2950m

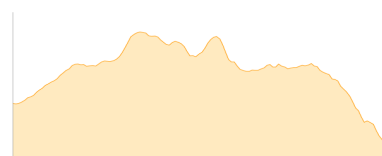


Etappe 5

Pordoijoch

Wandern - 491 Hm Aufstieg - 664 Hm Abstieg - **03:45** Stunden Gehzeit - 6.57 km Strecke

Pordoijoch 2239m

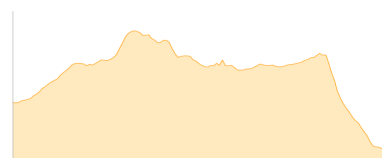


Etappe 6

Pordoijoch - Vi-I dal Pan - Rif- Marmolada Castiglioni

Wandern - 480 Hm Aufstieg - 690 Hm Abstieg - **03:55** Stunden Gehzeit - 7.23 km Strecke

Pordoijoch 2239m - Vièl dal Pan 2432m - Rifugio Marmolada Castiglioni 2045m





Dolomitenhöhenweg 2

Etappe 7

Rifugio O- Falier

Wandern - 686 Hm Aufstieg - 39 Hm Abstieg - **03:00** Stunden Gehzeit - 4.83 km Strecke

Rifugio Onorio Falier 2074m



Etappe 8

Rifugio O- Falier - Passo de Ombretta - Rifugio Fuciade - Liftstation Col- Margherita

Wandern - 943 Hm Aufstieg - 1149 Hm Abstieg - **06:50** Stunden Gehzeit - 11.13 km Strecke

Rifugio Onorio Falier 2074m - Passo de Ombretta 2864m - Rifugio Fuciade 1982m - Liftstation Col. Margherita 1874m



Etappe 9

Bergstation Col- Margherita - Passo Valles

Wandern - 29 Hm Aufstieg - 482 Hm Abstieg - **01:40** Stunden Gehzeit - 4.63 km Strecke

Bergstation Col. Margherita 2508m - Passo Valles 2032m

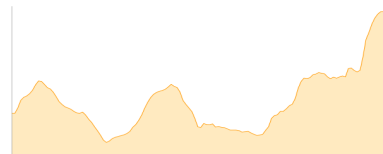


Etappe 10

Passo Valles - Baita Segantini - Rollepass - Rifugio Rosetta

Wandern - 1360 Hm Aufstieg - 825 Hm Abstieg - **08:10** Stunden Gehzeit - 15.44 km Strecke

Passo Valles 2032m - Baita Segantini 2174m - Rollepass 1971m - Rifugio Rosetta 2581m

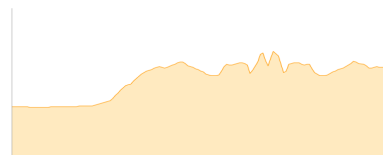


Etappe 11

Rifugio Rosetta

Wandern - 171 Hm Aufstieg - 125 Hm Abstieg - **01:00** Stunden Gehzeit - 1.46 km Strecke

Rifugio Rosetta 2581m



Etappe 12

San Martino di Castrozza

Wandern - 9 Hm Aufstieg - 485 Hm Abstieg - **01:20** Stunden Gehzeit - 2.41 km Strecke

San Martino di Castrozza 1467m





Dolomitenhöhenweg 2

Mögliche Unterkünfte

Regensburger Hütte 2037 m, CAI, Dusche: k.A., Tel: +39 0471 796307, Schlafplätze: -

Puezhütte 2475 m, CAI, Dusche: k.A., Tel: +39 0474 646427, Schlafplätze: 85

Rifugio Boe 2871 m, SAT, Dusche: k.A., Schlafplätze: -

Rifugio Forcella Pordoi 2849 m, AV: k.A., Dusche: k.A., Schlafplätze: -

Vièl dal Pan 2432 m, privat, Dusche: k.A., Tel: +39 339 3865241, Schlafplätze: 23

Rifugio Marmolada Castiglioni 2045 m, AV: k.A., Dusche: k.A., Schlafplätze: -

Rifugio Onorio Falier 2074 m, AV: k.A., Dusche: k.A., Schlafplätze: -

Rifugio Fuciade 1982 m, AV: k.A., Dusche: k.A., Schlafplätze: -

Baita Segantini 2174 m, AV: k.A., Dusche: k.A., Schlafplätze: -

Rifugio Rosetta 2581 m, SAT, Dusche: ja, Schlafplätze: 80