



# Sommer 2019

Typ: **Rundtour**  
Etappen: **7**  
Länge: **43.11 km**  
Zeitraum: .. - ..

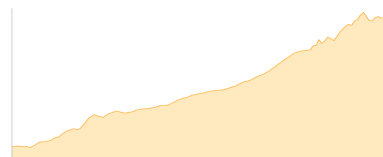
Gehzeit: **28:49 Stunden**  
Aufstieg: **4393 Hm**  
Abstieg: **4392 Hm**

## Etappe 1

### Weisslahnbad - Grasleitenhütte

Wandern - 1178 Hm Aufstieg - 238 Hm Abstieg - **05:15** Stunden Gehzeit - 6.95 km Strecke

Weisslahnbad 1200m - Grasleitenhütte 2165m



## Etappe 2

### Grasleitenhütte - Rifugio d- Antermoia

Wandern - 699 Hm Aufstieg - 309 Hm Abstieg - **03:30** Stunden Gehzeit - 4.65 km Strecke

Grasleitenhütte 2165m - Rifugio Antermoia 2497m

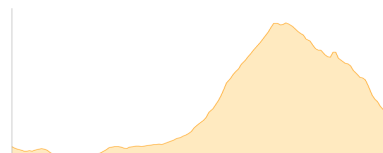


## Etappe 3

### Rifugio d- Antermoia - Grasleitenpasshütte

Wandern - 304 Hm Aufstieg - 238 Hm Abstieg - **01:50** Stunden Gehzeit - 2.8 km Strecke

Rifugio Antermoia 2497m - Grasleitenpasshütte 2601m

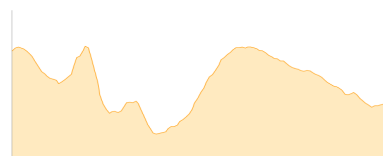


## Etappe 4

### Grasleitenpasshütte - Tierser Alpl

Hochalpin - 406 Hm Aufstieg - 551 Hm Abstieg - **02:55** Stunden Gehzeit - 3.56 km Strecke

Grasleitenpasshütte 2601m - Tierser Alpl 2440m

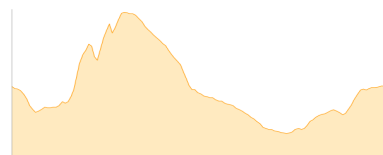


## Etappe 5

### Tierser Alpl - Schlernhaus

Wandern - 378 Hm Aufstieg - 375 Hm Abstieg - **02:40** Stunden Gehzeit - 5.31 km Strecke

Tierser Alpl 2440m - Schlernhaus 2457m

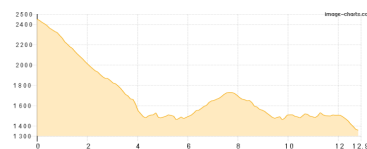


## Etappe 6

### Schlernhaus - Sesselschwaige - Tschafonhütte - Hofer Alpl

Wandern - 642 Hm Aufstieg - 1743 Hm Abstieg - **07:15** Stunden Gehzeit - 12.91 km Strecke

Schlernhaus 2457m - Sesselschwaige 1933m - Tschafonhütte 1722m - Hofer Alpl 1364m





## Sommer 2019

### Etappe 7

#### Hofer Alpl - Sesselschwaige - Bärenfalle - Weisslahnbad

Wandern - 786 Hm Aufstieg - 938 Hm Abstieg - **05:20** Stunden Gehzeit - 6.92 km Strecke

Hofer Alpl 1364m - Sesselschwaige 1933m - Bärenfalle 2016m - Weisslahnbad 1200m





## Sommer 2019

### Mögliche Unterkünfte

Grasleitenhütte 2165 m, CAI, Dusche: k.A., Tel: +39 0471 642103, Schlafplätze: -

Rifugio Antermoia 2497 m, AV: k.A., Dusche: k.A., Schlafplätze: -

Grasleitenpasshütte 2601 m, AV: k.A., Dusche: k.A., Schlafplätze: -

Tierser Alpl 2440 m, privat, Dusche: k.A., Schlafplätze: -

Schlernhaus 2457 m, CAI, Dusche: k.A., Schlafplätze: -

Tschafonhütte 1722 m, AV: k.A., Dusche: k.A., Schlafplätze: -