



Hochzeiger-Tour

Typ: **Rundtour**
Etappen: **3**
Länge: **26.32 km**
Zeitraum: .. - ..

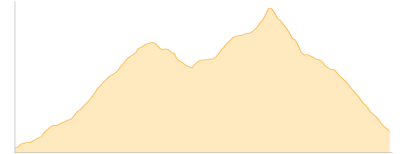
Gehzeit: **17:22 Stunden**
Aufstieg: **2641 Hm**
Abstieg: **2646 Hm**

Etappe 1

Hochzeigerhaus - Ludwigsburger Hütte

Wandern - 1126 Hm Aufstieg - 1024 Hm Abstieg - **07:05** Stunden Gehzeit - 10.25 km Strecke

Hochzeigerhaus 1876m - Ludwigsburger Hütte 1935m

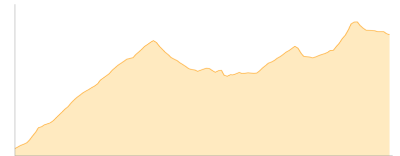


Etappe 2

Ludwigsburger Hütte - Erlanger Hütte

Wandern - 976 Hm Aufstieg - 377 Hm Abstieg - **04:55** Stunden Gehzeit - 7.26 km Strecke

Ludwigsburger Hütte 1935m - Erlanger Hütte 2550m

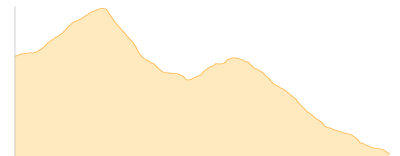


Etappe 3

Erlanger Hütte - Hochzeigerhaus

Wandern - 539 Hm Aufstieg - 1245 Hm Abstieg - **05:25** Stunden Gehzeit - 8.82 km Strecke

Erlanger Hütte 2550m - Hochzeigerhaus 1876m





Hochzeiger-Tour

Mögliche Unterkünfte

Hochzeigerhaus 1876 m, privat, Dusche: k.A., Tel: +43 5414 87335, Schlafplätze: 116

Ludwigsburger Hütte 1935 m, DAV, Dusche: ja, Tel: +43 5414 87537, mobil: +43 664 4632543, Schlafplätze: 51

Erlanger Hütte 2550 m, DAV, Dusche: nein, mobil: +43 664 3920268, Schlafplätze: 48