



Wildgrat-Hochzeiger

Typ: **Strecke**
Etappen: **3**
Länge: **21.65 km**
Zeitraum: .. - ..

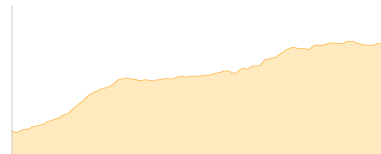
Gehzeit: **14:15 Stunden**
Aufstieg: **2105 Hm**
Abstieg: **2242 Hm**

Etappe 1

Hintere Fundusalm - Frischmannhütte

Wandern - 293 Hm Aufstieg - 67 Hm Abstieg - **01:35** Stunden Gehzeit - 3.35 km Strecke

Hintere Fundusalm 1964m - Frischmannhütte 2192m

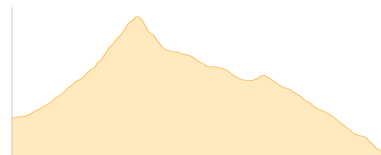


Etappe 2

Frischmannhütte - Ludwigsburger Hütte

Wandern - 795 Hm Aufstieg - 1051 Hm Abstieg - **05:45** Stunden Gehzeit - 8.04 km Strecke

Frischmannhütte 2192m - Ludwigsburger Hütte 1935m

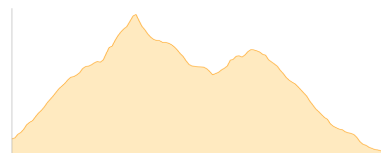


Etappe 3

Ludwigsburger Hütte - Hochzeigerhaus

Wandern - 1017 Hm Aufstieg - 1124 Hm Abstieg - **06:55** Stunden Gehzeit - 10.26 km Strecke

Ludwigsburger Hütte 1935m - Hochzeigerhaus 1876m





Wildgrat-Hochzeiger

Mögliche Unterkünfte

Frischmannhütte 2192 m, ÖTK, Dusche: ja, mobil: +43 676 744 8339, Schlafplätze: 53

Ludwigsburger Hütte 1935 m, DAV, Dusche: ja, Tel: +43 5414 87537, mobil: +43 664 4632543, Schlafplätze: 51

Hochzeigerhaus 1876 m, privat, Dusche: k.A., Tel: +43 5414 87335, Schlafplätze: 116