



# Originaltour-Steingässer

Typ: **Strecke**  
Etappen: **8**  
Länge: **112.4 km**  
Zeitraum: **.. - ..**

Gehzeit: **43:25 Stunden**  
Aufstieg: **4954 Hm**  
Abstieg: **5293 Hm**

## Etappe 1

### St- Anton Bahnhof - Konstanzer Hütte

Wandern - 561 Hm Aufstieg - 194 Hm Abstieg - **03:45** Stunden Gehzeit - 10.16 km Strecke

St. Anton Bahnhof 1000m - Konstanzer Hütte 1688m



## Etappe 2

### Konstanzer Hütte - Neue Heilbronner Hütte

Wandern - 627 Hm Aufstieg - 26 Hm Abstieg - **03:15** Stunden Gehzeit - 8.63 km Strecke

Konstanzer Hütte 1688m - Neue Heilbronner Hütte 2308m

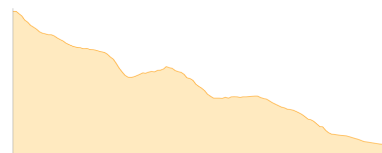


## Etappe 3

### Neue Heilbronner Hütte - Galtür

Wandern - 107 Hm Aufstieg - 813 Hm Abstieg - **04:05** Stunden Gehzeit - 12.27 km Strecke

Neue Heilbronner Hütte 2308m - Galtür 1584m

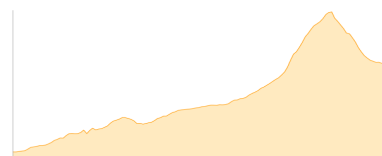


## Etappe 4

### Galtür - Heidelberger Hütte

Wandern - 1258 Hm Aufstieg - 571 Hm Abstieg - **07:10** Stunden Gehzeit - 14.42 km Strecke

Galtür 1584m - Heidelberger Hütte 2264m

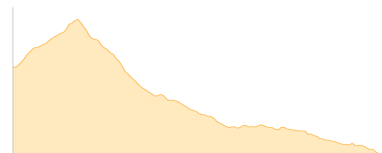


## Etappe 5

### Heidelberger Hütte - Vna

Wandern - 524 Hm Aufstieg - 1189 Hm Abstieg - **05:50** Stunden Gehzeit - 13.68 km Strecke

Heidelberger Hütte 2264m - Vna 1630m



## Etappe 6

### Vna - S-Charl, 1811m

Wandern - 1098 Hm Aufstieg - 910 Hm Abstieg - **08:15** Stunden Gehzeit - 20.56 km Strecke

Vna 1630m





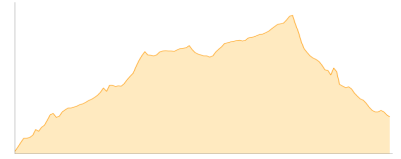
# Originaltour-Steingässer

## Etappe 7

### S-Charl, 1808m - Lü-Val Müstair

Wandern - 616 Hm Aufstieg - 506 Hm Abstieg - **04:50** Stunden Gehzeit - 12.94 km Strecke

Lü - Val Müstair 1922m

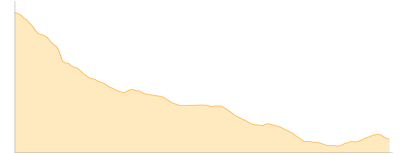


## Etappe 8

### Lü-Val Müstair - Mals Vinschgau Bahnhof

Wandern - 163 Hm Aufstieg - 1084 Hm Abstieg - **06:15** Stunden Gehzeit - 19.74 km Strecke

Lü - Val Müstair 1922m - Mals Vinschgau Bahnhof 998m





# Originaltour-Steingässer

## Mögliche Unterkünfte

Konstanzer Hütte 1688 m, DAV, Dusche: ja, Tel: +43664 73621816, mobil: +43 664 73844 682, Schlafplätze: 73

Neue Heilbronner Hütte 2308 m, DAV, Dusche: ja, Tel: +43 5446 2954, mobil: +43 664 4158672, Schlafplätze: 108

Heidelberger Hütte 2264 m, DAV, Dusche: ja, mobil: +43 664 4253070, Schlafplätze: 156

## Persönliche Anmerkungen

Vorlage zur Planung einer Tour für 2020

Originaltour Familie Steingässer

• Buch : Bildband Klimawandel: Die Welt von morgen. Eine Familie auf den Spuren des Klimawandels. National Geographic zeigt den Wandel der Erde in Island, Grönland, Südafrika, Australien und Deutschland. Gebundenes Buch &ndash; 6. April 2016, ISBN-13: 978-3866904576 von Jana Steingässer (Autor), Jens Steingässer (Autor)