



## flm2

Typ:  
Etappen: **10**  
Länge: **162.22 km**  
Zeitraum: .. - ..

Gehzeit: **80:46 Stunden**  
Aufstieg: **11081 Hm**  
Abstieg: **11371 Hm**

### Etappe 1

#### Oberstdorf - Spielmannsau - Kemptner Hütte

Wandern - 1143 Hm Aufstieg - 90 Hm Abstieg - **06:00** Stunden Gehzeit - 14.58 km Strecke

Oberstdorf 803m - Spielmannsau 986m - Kemptner Hütte 1845m



### Etappe 2

#### Kemptner Hütte - Madau

Wandern - 807 Hm Aufstieg - 1359 Hm Abstieg - **07:40** Stunden Gehzeit - 18.39 km Strecke

Kemptner Hütte 1845m - Madau, Hermine 1307m

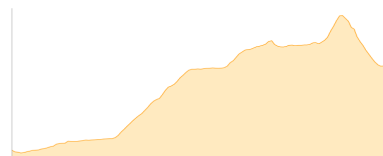


### Etappe 3

#### Madau - Augsburgener Hütte

Wandern - 1714 Hm Aufstieg - 761 Hm Abstieg - **08:45** Stunden Gehzeit - 11.91 km Strecke

Madau, Hermine 1307m - Augsburgener Hütte 2298m



### Etappe 4

#### Augsburger Hütte - Gachenblick

Wandern - 915 Hm Aufstieg - 1604 Hm Abstieg - **08:30** Stunden Gehzeit - 18.03 km Strecke

Augsburger Hütte 2298m - Gachenblick 1570m



### Etappe 5

#### Gachenblick - Verpeilhütte

Wandern - 1128 Hm Aufstieg - 683 Hm Abstieg - **07:25** Stunden Gehzeit - 16.24 km Strecke

Gachenblick 1570m - Verpeilhütte 2015m

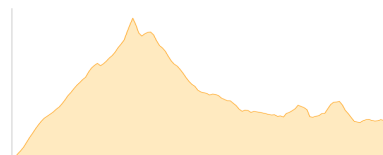


### Etappe 6

#### Verpeilhütte - Riffelseehütte

Wandern - 1391 Hm Aufstieg - 1117 Hm Abstieg - **08:35** Stunden Gehzeit - 13.44 km Strecke

Verpeilhütte 2015m - Riffelseehütte 2293m



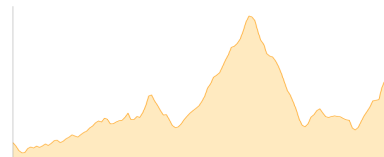


**Etappe 7**

**Riffelseehütte - Rauhekopfhütte**

Wandern - 1731 Hm Aufstieg - 1293 Hm Abstieg - **10:30** Stunden Gehzeit - 17.33 km Strecke

Riffelseehütte 2293m - Rauhekopfhütte 2731m



**Etappe 8**

**Rauhekopfhütte - Kurzras**

Wandern - 1151 Hm Aufstieg - 1867 Hm Abstieg - **10:05** Stunden Gehzeit - 20.22 km Strecke

Rauhekopfhütte 2731m - Kurzras 2011m



**Etappe 9**

**Kurzras - Galmein**

Wandern - 826 Hm Aufstieg - 1464 Hm Abstieg - **08:55** Stunden Gehzeit - 22.58 km Strecke

Kurzras 2011m - Galmein 1372m

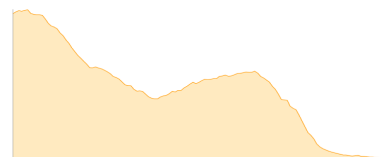


**Etappe 10**

**Galmein - Saring**

Wandern - 275 Hm Aufstieg - 1133 Hm Abstieg - **04:20** Stunden Gehzeit - 9.5 km Strecke

Galmein 1372m - Saring 512m





flm2

### **Mögliche Unterkünfte**

Kemptner Hütte 1845 m, DAV, Dusche: k.A., Tel: +49 8322 700152, Schlafplätze: 285

Madau, Hermine 1307 m, AV: k.A., Dusche: k.A., Schlafplätze: -

Augsburger Hütte 2298 m, DAV, Dusche: k.A., Tel: +43 664 79 59 130, Schlafplätze: 64

Verpeilhütte 2015 m, DAV, Dusche: k.A., Tel: +43 650 5656 540, Schlafplätze: 43

Riffelseehütte 2293 m, DAV, Dusche: ja, Tel: +43 5252 64 74 28, mobil: +43 664 3950062, Schlafplätze: 61

Rauhekopfhütte 2731 m, DAV, Dusche: nein, mobil: +43 664 2067006, Schlafplätze: 31

Galmein 1372 m, AV: k.A., Dusche: k.A., Schlafplätze: -

### **Persönliche Anmerkungen**

lol