



Jetzt Wandern

Typ: **Rundtour**
Etappen: **6**
Länge: **35.23 km**
Zeitraum: .. - ..

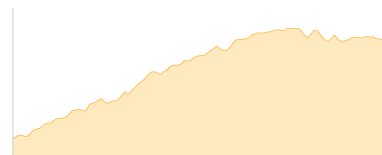
Gehzeit: **20:26 Stunden**
Aufstieg: **2993 Hm**
Abstieg: **2995 Hm**

Etappe 1

Halmoosalm - Glettnalm

Wandern - 734 Hm Aufstieg - 282 Hm Abstieg - **03:45** Stunden Gehzeit - 5.8 km Strecke

Halmoosalm 1298m - Glettnalm 1751m



Etappe 2

Glettnalm - Königalm

Wandern - 549 Hm Aufstieg - 624 Hm Abstieg - **03:55** Stunden Gehzeit - 6.65 km Strecke

Glettnalm 1751m - Königalm 1677m



Etappe 3

Königalm - Franz-Fischer-Hütte

Wandern - 532 Hm Aufstieg - 208 Hm Abstieg - **02:55** Stunden Gehzeit - 5.22 km Strecke

Königalm 1677m - Franz-Fischer-Hütte 2020m

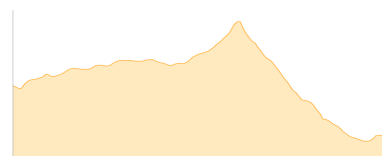


Etappe 4

Franz-Fischer-Hütte - Tappenkarseehütte

Wandern - 366 Hm Aufstieg - 541 Hm Abstieg - **03:00** Stunden Gehzeit - 5.57 km Strecke

Franz-Fischer-Hütte 2020m - Tappenkarseehütte 1820m

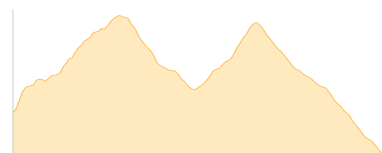


Etappe 5

Tappenkarseehütte - Filzmoosalm

Wandern - 447 Hm Aufstieg - 567 Hm Abstieg - **03:25** Stunden Gehzeit - 5.99 km Strecke

Tappenkarseehütte 1820m - Filzmoosalm 1710m




Etappe 6

Filzmoosalm - Halmoosalm

Wandern - 365 Hm Aufstieg - 773 Hm Abstieg - **03:30** Stunden Gehzeit - 6 km Strecke

Filzmoosalm 1710m - Halmoosalm 1298m





Jetzt Wandern

Mögliche Unterkünfte

Glettnalm 1751 m, AV: k.A., Dusche: k.A., Schlafplätze: -

Königalm 1677 m, AV: k.A., Dusche: k.A., Schlafplätze: -

Franz-Fischer-Hütte 2020 m, ÖAV, Dusche: k.A., Tel: +43 512 59547, Schlafplätze: 50

Tappenkarseehütte 1820 m, ÖAV, Dusche: k.A., Tel: +43 6418 308, mobil: +43 664 5793178, Schlafplätze: 55

Filzmoosalm 1710 m, AV: k.A., Dusche: k.A., Tel: +43 6414 417, Schlafplätze: -