



Sextener Dolomiten

Typ: **Rundtour**
Etappen: **4**
Länge: **33.4 km**
Zeitraum: **08.09.2018 - 11.09.2018**

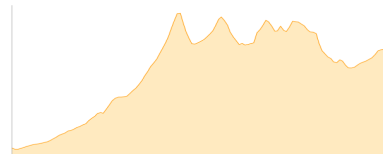
Gehzeit: **34:00 Stunden**
Aufstieg: **4929 Hm**
Abstieg: **4928 Hm**

Etappe 1 08.09.2018 Samstag

Rifugio Lunelli - Carduccihütte

Klettersteig **D** - 1712 Hm Aufstieg - 988 Hm Abstieg - **11:00** Stunden Gehzeit - 7.2 km Strecke

Rifugio Lunelli 1568m - Carduccihütte 2297m

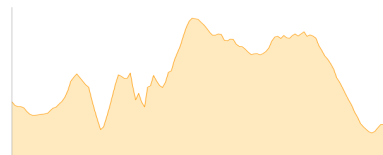


Etappe 2 09.09.2018 Sonntag

Carduccihütte - Zsigmondy-Hütte

Klettersteig **C** - 931 Hm Aufstieg - 1007 Hm Abstieg - **07:30** Stunden Gehzeit - 6.35 km Strecke

Carduccihütte 2297m - Zsigmondy-Hütte 2224m

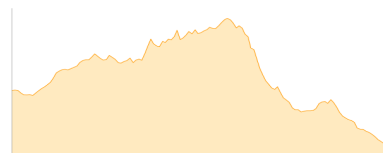


Etappe 3 10.09.2018 Montag

Zsigmondy-Hütte - Rotwandwiesenhütte

Klettersteig **B** - 927 Hm Aufstieg - 1251 Hm Abstieg - **06:30** Stunden Gehzeit - 8.35 km Strecke

Zsigmondy-Hütte 2224m - Elferscharte 2595m - Rotwandwiesenhütte 1899m



Etappe 4 11.09.2018 Dienstag

Rotwandwiesenhütte - Rifugio Lunelli

Klettersteig **B** - 1359 Hm Aufstieg - 1682 Hm Abstieg - **09:00** Stunden Gehzeit - 11.5 km Strecke

Rotwandwiesenhütte 1899m - Sextner Rotwand 2965m - Rifugio Lunelli 1568m





Sextener Dolomiten

Mögliche Unterkünfte

Rifugio Lunelli 1568 m, AV: k.A., Dusche: k.A., Schlafplätze: -

Carduccihütte 2297 m, AV: k.A., Dusche: k.A., Schlafplätze: -

Zsigmondy-Hütte 2224 m, AV: k.A., Dusche: k.A., Tel: +39 0474 710358, Schlafplätze: 75

Rotwandwiesenhütte 1899 m, AV: k.A., Dusche: k.A., Schlafplätze: -