



Dachsteinrunde

Typ: **Rundtour**
Etappen: **5**
Länge: **39.79 km**
Zeitraum: **.. - ..**

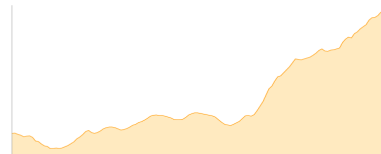
Gehzeit: **21:49 Stunden**
Aufstieg: **3097 Hm**
Abstieg: **3096 Hm**

Etappe 1

Dachstein-Seilbahn-Krippeneck - Gjaidalm - Simonyhütte

Wandern - 575 Hm Aufstieg - 161 Hm Abstieg - **03:10** Stunden Gehzeit - 6.41 km Strecke

Dachstein-Seilbahn/Krippeneck 1788m - Gjaidalm 1738m - Simonyhütte 2203m



Etappe 2

Simonyhütte - Schöberl-Klettersteig - Adamekhütte

Wandern - 607 Hm Aufstieg - 608 Hm Abstieg - **04:00** Stunden Gehzeit - 6.17 km Strecke

Simonyhütte 2203m - Schöberl-Klettersteig 2426m - Adamekhütte 2196m



Etappe 3

Adamekhütte - Hoher Dachstein - Seethalerhütte

Wandern - 805 Hm Aufstieg - 281 Hm Abstieg - **03:45** Stunden Gehzeit - 4.02 km Strecke

Adamekhütte 2196m - Hoher Dachstein 2995m - Seethalerhütte 2740m

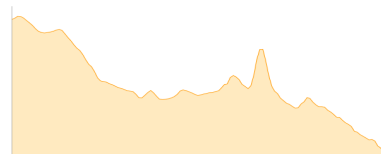


Etappe 4

Seethalerhütte - Gruberscharte - Eselstein - Guttenberghaus - Stangalm

Wandern - 646 Hm Aufstieg - 1543 Hm Abstieg - **06:55** Stunden Gehzeit - 13.58 km Strecke

Seethalerhütte 2740m - Gruberscharte 2364m - Eselstein 2556m - Guttenberghaus 2146m - Stangalm 1816m

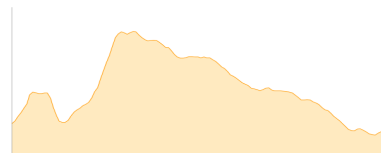


Etappe 5

Stangalm - Dachstein-Seilbahn-Krippeneck

Wandern - 464 Hm Aufstieg - 503 Hm Abstieg - **04:00** Stunden Gehzeit - 9.6 km Strecke

Stangalm 1816m - Dachstein-Seilbahn/Krippeneck 1788m





Dachsteinrunde

Mögliche Unterkünfte

Gjaidalm 1738 m, privat, Dusche: k.A., Tel: +43 6131 596, Schlafplätze: -

Simonyhütte 2203 m, ÖAV, Dusche: k.A., Tel: +43 680 2196374, Schlafplätze: 136

Adamekhütte 2196 m, ÖAV, Dusche: k.A., Tel: +43 664 5473481, Schlafplätze: -

Seethalerhütte 2740 m, AV: ja, Dusche: k.A., Tel: +43 664 3240640, Schlafplätze: 20

Guttenberghaus 2146 m, ÖAV, Dusche: k.A., Tel: +43 3687 22753, mobil: +43 664 3022 956, Schlafplätze: 76

Stangalm 1816 m, AV: k.A., Dusche: k.A., Schlafplätze: -