



Plattkofel Schlern Rosengarten Tour 2019

Typ:	Hufeisen	Gehzeit:	37:37 Stunden
Etappen:	6	Aufstieg:	4629 Hm
Länge:	60.86 km	Abstieg:	6055 Hm
Zeitraum:	00.00.0000 - 15.08.2019		

Etappe 1

Toni-Demetz-Hütte - Oskar-Schuster-Steig - Plattkofel - Plattkofelhütte

Klettersteig **B** - 683 Hm Aufstieg - 1079 Hm Abstieg - **05:10** Stunden Gehzeit - 5.86 km Strecke

Toni-Demetz-Hütte 2685m - Oskar-Schuster-Steig 2540m - Plattkofel 2969m - Plattkofelhütte 2300m

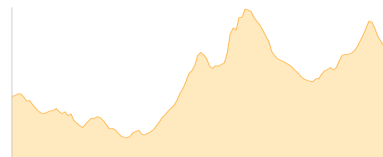


Etappe 2

Plattkofelhütte - Schlernhaus - Petz - Schlernhaus

Wandern - 824 Hm Aufstieg - 678 Hm Abstieg - **05:55** Stunden Gehzeit - 13.24 km Strecke

Plattkofelhütte 2300m - Schlernhaus 2457m - Petz 2564m - Schlernhaus 2457m

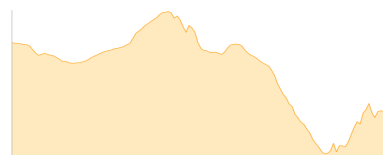


Etappe 3

Schlernhaus - Tierser Alpl - Bärenloch - Grasleithenhütte

Klettersteig - 731 Hm Aufstieg - 1044 Hm Abstieg - **05:40** Stunden Gehzeit - 8.94 km Strecke

Schlernhaus 2457m - Tierser Alpl 2440m - Bärenloch 1943m - Grasleithenhütte 2165m



Etappe 4 15.08.2019 Donnerstag

Garthütte - Santnerpasshütte - Santner-Einstieg - Kölner Hütte - Christomannos - ... - Rotwandhütte

Klettersteig **B** - 600 Hm Aufstieg - 600 Hm Abstieg - **06:30** Stunden Gehzeit - 7.63 km Strecke

Garthütte 2621m - Santnerpasshütte 2734m - Santner Klettersteig - Ferrata Passo Santner (B/C, 2) 2580m - Kölner Hütte 2337m - Christomannos 2276m - Rotwandhütte 2283m



Etappe 5

Rotwandhütte - Vajolet-Hütte - Rifugio d- Antermoia

Wandern - 1042 Hm Aufstieg - 795 Hm Abstieg - **06:25** Stunden Gehzeit - 11 km Strecke

Rotwandhütte 2283m - Vajolet-Hütte 2243m - Rifugio Antermoia 2497m

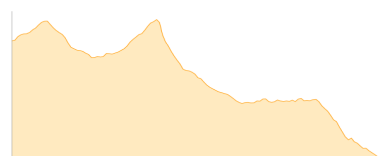


Etappe 6

Rifugio d- Antermoia - Passo delle Scalette - Ciampedie - Funivia Catinaccio -SP A-

Klettersteig **A** - 749 Hm Aufstieg - 1859 Hm Abstieg - **08:00** Stunden Gehzeit - 14.2 km Strecke

Rifugio Antermoia 2497m - Passo delle Scalette 2348m - Ciampedie 1998m - Vigo di Fassa 1412m





Plattkofel Schlern Rosengarten Tour 2019

Mögliche Unterkünfte

Toni-Demetz-Hütte 2685 m, CAI, Dusche: k.A., Tel: +39 0471 795 050, Schlafplätze: 27

Plattkofelhütte 2300 m, AV: k.A., Dusche: k.A., Schlafplätze: -

Schlernhaus 2457 m, CAI, Dusche: k.A., Schlafplätze: -

Tierser Alpl 2440 m, privat, Dusche: k.A., Schlafplätze: -

Grasleitenhütte 2165 m, CAI, Dusche: k.A., Tel: +39 0471 642103, Schlafplätze: -

Garthütte 2621 m, privat, Dusche: k.A., Schlafplätze: -

Santnerpasshütte 2734 m, privat, Dusche: k.A., Schlafplätze: -

Kölner Hütte 2337 m, CAI, Dusche: k.A., Tel: +39 0471 612033, mobil: +39 0335 6563512, Schlafplätze: 60

Rotwandhütte 2283 m, SAT, Dusche: k.A., Schlafplätze: 62

Vajolet-Hütte 2243 m, SAT, Dusche: k.A., Schlafplätze: -

Rifugio Antermoia 2497 m, AV: k.A., Dusche: k.A., Schlafplätze: -

Ciampedie 1998 m, CAI-SAT, Dusche: k.A., Schlafplätze: -