



Osttiroler Tour

Typ: **Hufeisen**
Etappen: **5**
Länge: **34.02 km**
Zeitraum: **.. - ..**

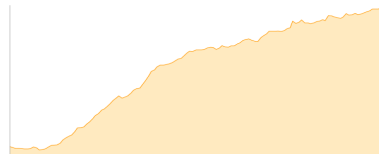
Gehzeit: **19:39 Stunden**
Aufstieg: **2792 Hm**
Abstieg: **3028 Hm**

Etappe 1

Hinterbichl - Lasnitzenhütte

Wandern - 711 Hm Aufstieg - 161 Hm Abstieg - **03:15** Stunden Gehzeit - 4.65 km Strecke

Hinterbichl 1333m - Lasnitzenhütte 1895m

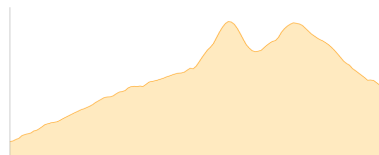


Etappe 2

Lasnitzenhütte - Muhskopf - Galteckscharte - Bergerseehütte

Wandern - 805 Hm Aufstieg - 509 Hm Abstieg - **04:20** Stunden Gehzeit - 5.05 km Strecke

Lasnitzenhütte 1895m - Muhskopf 2561m - Galteckscharte 2517m - Bergerseehütte 2181m



Etappe 3

Bergerseehütte - Berger Törl - Lasörlinghütte

Hochalpin - 628 Hm Aufstieg - 526 Hm Abstieg - **03:45** Stunden Gehzeit - 5.08 km Strecke

Bergerseehütte 2181m - Berger Törl 2800m - Lasörlinghütte 2293m

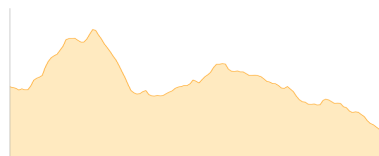


Etappe 4

Lasörlinghütte - Merschenalm - Zupalseehütte - Wetterkreuzhütte

Wandern - 514 Hm Aufstieg - 720 Hm Abstieg - **04:25** Stunden Gehzeit - 10.17 km Strecke

Lasörlinghütte 2293m - Merschenalm 2248m - Zupalseehütte 2346m - Wetterkreuzhütte 2106m

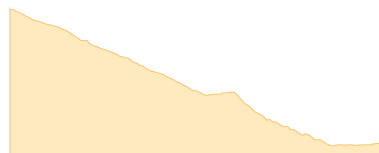


Etappe 5

Wetterkreuzhütte - Niedermauern

Wandern - 134 Hm Aufstieg - 1112 Hm Abstieg - **03:50** Stunden Gehzeit - 9.06 km Strecke

Wetterkreuzhütte 2106m - Niedermauern 1102m





Osttiroler Tour

Mögliche Unterkünfte

Lasnitzenhütte 1895 m, privat, Dusche: ja, Tel: +43 4877 5267, Schlafplätze: 20

Bergerseehütte 2181 m, privat, Dusche: k.A., Tel: +43 664 4338333, Schlafplätze: 25

Lasörlinghütte 2293 m, privat, Dusche: ja, Tel: +43 664 9758899, Schlafplätze: 65

Merschenalm 2248 m, AV: k.A., Dusche: k.A., Schlafplätze: -

Zupalseehütte 2346 m, privat, Dusche: ja, mobil: +43 650 5457402, Schlafplätze: 39