



Subaital, südliches

Typ: **Strecke**
Etappen: **5**
Länge: **37.21 km**
Zeitraum: .. - ..

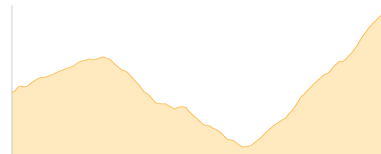
Gehzeit: **23:19 Stunden**
Aufstieg: **3399 Hm**
Abstieg: **3670 Hm**

Etappe 1

Elferhütte - Innsbrucker Hütte

Wandern - 823 Hm Aufstieg - 465 Hm Abstieg - **04:40** Stunden Gehzeit - 7.66 km Strecke

Elferhütte 2004m - Innsbrucker Hütte 2369m

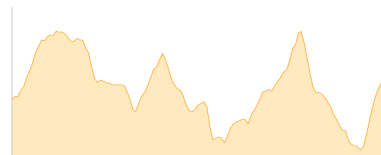


Etappe 2

Innsbrucker Hütte - Bremer Hütte

Wandern - 962 Hm Aufstieg - 908 Hm Abstieg - **06:20** Stunden Gehzeit - 10.19 km Strecke

Innsbrucker Hütte 2369m - Bremer Hütte 2413m

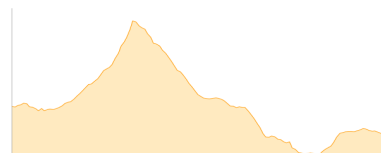


Etappe 3

Bremer Hütte - Nürnberger Hütte

Wandern - 527 Hm Aufstieg - 659 Hm Abstieg - **03:50** Stunden Gehzeit - 5.85 km Strecke

Bremer Hütte 2413m - Nürnberger Hütte 2278m

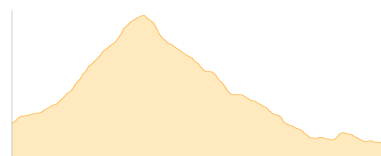


Etappe 4

Nürnberger Hütte - Seescharte Freiger - Sulzenauhütte

Hochalpin - 558 Hm Aufstieg - 648 Hm Abstieg - **03:55** Stunden Gehzeit - 5.87 km Strecke

Nürnberger Hütte 2278m - Seescharte Freiger 2781m - Sulzenauhütte 2191m



Etappe 5

Sulzenauhütte - Peiljoch - Dresdner Hütte - Mutterbergalm

Wandern - 529 Hm Aufstieg - 990 Hm Abstieg - **04:40** Stunden Gehzeit - 7.63 km Strecke

Sulzenauhütte 2191m - Peiljoch 2672m - Dresdner Hütte 2308m - Mutterbergalm 1728m





Subaital, südliches

Mögliche Unterkünfte

Elferhütte 2004 m, privat, Dusche: ja, Tel: +43 5226 2818, Schlafplätze: 50

Innsbrucker Hütte 2369 m, ÖAV, Dusche: ja, Tel: +43 5276 295, Schlafplätze: 130

Bremer Hütte 2413 m, DAV, Dusche: ja, Tel: +43 664 2728071, mobil: +43 664 4605831, Schlafplätze: 100

Nürnberger Hütte 2278 m, DAV, Dusche: ja, Tel: +43 5226 2492, mobil: +43 664 1657461, Schlafplätze: 166

Sulzenauhütte 2191 m, DAV, Dusche: k.A., Tel: +43 5226 2432, mobil: +43 664 2716898, Schlafplätze: 140

Dresdner Hütte 2308 m, DAV, Dusche: ja, Tel: +43 5226 8112, Schlafplätze: 165