



# Oberstdorf - Meran E5 erweitert

Typ:	<b>Strecke</b>	Gehzeit:	<b>104:30 Stunden</b>
Etappen:	<b>13</b>	Aufstieg:	<b>14296 Hm</b>
Länge:	<b>207.42 km</b>	Abstieg:	<b>14960 Hm</b>
Zeitraum:	<b>00.00.0000 - 20.08.2015</b>		

## Etappe 1

### Söllereckbahn - Kemptner Hütte

Wandern **T2** - 1189 Hm Aufstieg - 329 Hm Abstieg - **07:00** Stunden Gehzeit - 16.86 km Strecke

Söllereckbahn 1004m - Naturfreundehaus Freibergsee 1007m - Christlessee 916m - Spielmannsau 986m - Kemptner Hütte 1845m



## Etappe 2

### Kemptner Hütte - Memminger Hütte

Wandern **T2** - 1622 Hm Aufstieg - 1251 Hm Abstieg - **11:40** Stunden Gehzeit - 27.36 km Strecke

Kemptner Hütte 1845m - Mädelejoch 1974m - Untere Roßgumpenalm 1357m - Hängebrücke Holzgau 1200m - Holzgau 1098m - Madau, Hermine 1307m - Materialeilbahn Memminger Hütte 1443m - Memminger Hütte 2242m



## Etappe 3

### Memminger Hütte - Zams

Wandern **T2** - 551 Hm Aufstieg - 2006 Hm Abstieg - **07:35** Stunden Gehzeit - 14.09 km Strecke

Memminger Hütte 2242m - Seescharte 2599m - Oberlochalm 1809m - Zams 765m

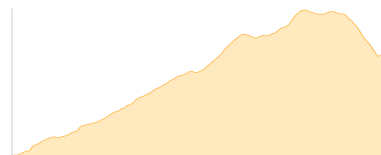


## Etappe 4

### Zams - Galflunhütte

Wandern **T2** - 1920 Hm Aufstieg - 726 Hm Abstieg - **10:05** Stunden Gehzeit - 17.87 km Strecke

Zams 765m - Skihütte Zams 1740m - Krahhberg 2208m - Glanderspitze 2512m - Galflunhütte 1961m



## Etappe 5

### Galflunhütte - Pension Wiesenhof

Wandern **T2** - 1003 Hm Aufstieg - 1359 Hm Abstieg - **08:15** Stunden Gehzeit - 17.18 km Strecke

Galflunhütte 1961m - Aifneralm 1980m - Falkaunsalpe 1962m - Wiesenhof (Kauental) 1607m

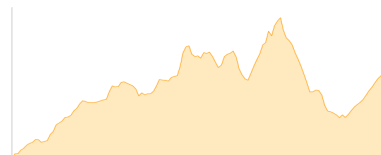


## Etappe 6

### Pension Wiesenhof - Verpeilhütte

Wandern **T2** - 1381 Hm Aufstieg - 971 Hm Abstieg - **08:10** Stunden Gehzeit - 13.25 km Strecke

Wiesenhof (Kauental) 1607m - Gallrutstollen (W) 1879m - Gallrutstollen (O) 1900m - Gallruttalpe 1980m - Gsall 1982m - Gsallgrätle 2168m - Verpeialpe 1802m - Verpeilhütte 2015m





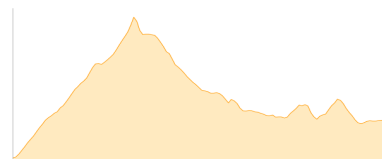
# Oberstdorf - Meran E5 erweitert

## Etappe 7

### Verpeilhütte - Riffelseehütte

Wandern **T3** - 1392 Hm Aufstieg - 1126 Hm Abstieg - **08:35** Stunden Gehzeit - 13.41 km Strecke

Verpeilhütte 2015m - Aperes Madatschjoch 3038m - Kaunergrathütte 2817m - Riffelseehütte 2293m



## Etappe 8

### Riffelseehütte - Braunschweiger Hütte

Wandern **T2** - 1224 Hm Aufstieg - 762 Hm Abstieg - **07:05** Stunden Gehzeit - 11.85 km Strecke

Riffelseehütte 2293m - Gletscherblick 1696m - Gletscherstube [T] 1891m - Braunschweiger Hütte 2759m - Karleskopf 2901m - Braunschweiger Hütte 2759m

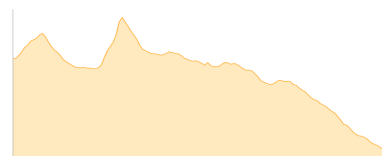


## Etappe 9

### Braunschweiger Hütte - Pitztaler Jöchel - Rosi-Mittermaier-Tunnel (Nord) - ... - Vent

Wandern **T2** - 893 Hm Aufstieg - 1742 Hm Abstieg - **08:35** Stunden Gehzeit - 16.76 km Strecke

Braunschweiger Hütte 2759m - Pitztaler Jöchel 2979m - Tiefenbachgletscher 2799m - Vent 1895m

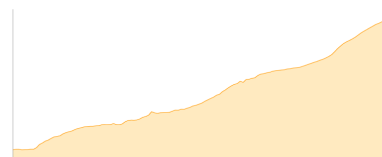


## Etappe 10

### Vent - Similaunhütte

Wandern **T2** - 1190 Hm Aufstieg - 69 Hm Abstieg - **05:45** Stunden Gehzeit - 11.99 km Strecke

Vent 1895m - Martin-Busch-Hütte 2501m - Similaunhütte 3019m




## Etappe 11

### Similaunhütte - Vernagt

Wandern **T3** - 466 Hm Aufstieg - 1784 Hm Abstieg - **06:30** Stunden Gehzeit - 11.1 km Strecke

Similaunhütte 3019m - Ötzi Fundstelle 3210m - Fineilspitze 3514m - Ötzi Fundstelle 3210m - Similaunhütte 3019m - Vernagt 1691m



## Etappe 12 20.08.2015 Donnerstag

### Vernagt - Katharinaberg - Lint - Pirchhof

Wandern **T2** - 955 Hm Aufstieg - 1206 Hm Abstieg - **08:20** Stunden Gehzeit - 19.95 km Strecke

Vernagt 1691m - Katharinaberg 1268m - Lint 1469m - Pirchhof 1432m



## Etappe 13 20.08.2015 Donnerstag

### Pirchhof - Giggelberg - Partschins - Meran

Wandern **T2** - 510 Hm Aufstieg - 1629 Hm Abstieg - **06:55** Stunden Gehzeit - 15.75 km Strecke

Pirchhof 1432m - Giggelberg 1572m - Partschins 650m - Meran 313m





## Oberstdorf - Meran E5 erweitert

### Mögliche Unterkünfte

Naturfreundehaus Freibergsee 1007 m, AV: k.A., Dusche: k.A., Schlafplätze: -  
Kemptner Hütte 1845 m, DAV, Dusche: k.A., Tel: +49 8322 700152, Schlafplätze: 285  
Madau, Hermine 1307 m, AV: k.A., Dusche: k.A., Schlafplätze: -  
Memminger Hütte 2242 m, DAV, Dusche: ja, Tel: keins, Schlafplätze: 149  
Oberlochalm 1809 m, AV: k.A., Dusche: k.A., Schlafplätze: -  
Skihütte Zams 1740 m, privat, Dusche: k.A., Tel: +43 5442 61 300, mobil: +43 650 4218 709, Schlafplätze: 70  
Galfunhütte 1961 m, privat, Dusche: ja, Tel: +43 664 6104347, mobil: +43 664 6104328, Schlafplätze: 26  
Wiesenhof (Kaunertal) 1607 m, AV: k.A., Dusche: k.A., Schlafplätze: -  
Gallrutalpe 1980 m, AV: k.A., Dusche: k.A., Schlafplätze: -  
Verpeilhütte 2015 m, DAV, Dusche: k.A., Tel: +43 650 5656 540, Schlafplätze: 43  
Kaunergrathütte 2817 m, DAV, Dusche: ja, Tel: +43 720 346947, mobil: +43 664 1440627, Schlafplätze: 59  
Riffelseehütte 2293 m, DAV, Dusche: ja, Tel: +43 5252 64 74 28, mobil: +43 664 3950062, Schlafplätze: 61  
Gletscherstube [T] 1891 m, privat, Dusche: k.A., Schlafplätze: -  
Braunschweiger Hütte 2759 m, DAV, Dusche: ja, Tel: +43 664 2012013, mobil: +43 664 535 37 22, Schlafplätze: 183  
Martin-Busch-Hütte 2501 m, DAV, Dusche: k.A., Tel: +43 5254 8130, Schlafplätze: 150  
Similaunhütte 3019 m, privat, Dusche: ja, Tel: +39 0473 669711, mobil: +43 676 5074502, Schlafplätze: 70  
Lint 1469 m, AV: k.A., Dusche: k.A., Schlafplätze: -  
Pirchhof 1432 m, AV: k.A., Dusche: k.A., Schlafplätze: -  
Giggelberg 1572 m, AV: k.A., Dusche: k.A., Schlafplätze: -