



Zum Timmelsjoch

Typ: **Strecke**
Etappen: **3**
Länge: **28.76 km**
Zeitraum: **.. - ..**

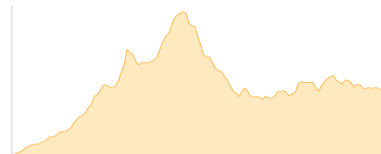
Gehzeit: **14:40 Stunden**
Aufstieg: **1977 Hm**
Abstieg: **2228 Hm**

Etappe 1

Parkplatz Römerkehre - Flecknerhütte - Hochalm-Hütte

Wandern - 631 Hm Aufstieg - 462 Hm Abstieg - **04:15** Stunden Gehzeit - 9.32 km Strecke

Parkplatz Römerkehre 2005m - Flecknerhütte 2066m - Hochalm-Hütte 2174m

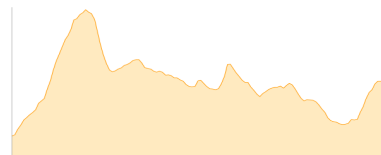


Etappe 2

Hochalm-Hütte - Schneeberghütte

Wandern - 812 Hm Aufstieg - 634 Hm Abstieg - **05:10** Stunden Gehzeit - 9.22 km Strecke

Hochalm-Hütte 2174m - Schneeberghütte 2355m

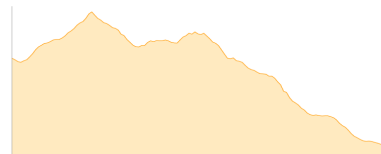


Etappe 3

Schneeberghütte - Karlscharte - Großer Timmler Schwarzsee - Timmelsalm - Timmelsbrücke

Wandern - 534 Hm Aufstieg - 1132 Hm Abstieg - **05:20** Stunden Gehzeit - 10.22 km Strecke

Schneeberghütte 2355m - Karlscharte 2666m - Großer Timmler Schwarzsee 2518m - Timmelsalm 2000m - Timmelsbrücke Moos i. P. 1760m





Zum Timmelsjoch

Mögliche Unterkünfte

Flecknerhütte 2066 m, AV: k.A., Dusche: k.A., Schlafplätze: -

Hochalm-Hütte 2174 m, AV: k.A., Dusche: k.A., Schlafplätze: -

Schneeberghütte 2355 m, privat, Dusche: k.A., Tel: +39 0473 647045, mobil: +39 348 6905656, Schlafplätze: 100

Timmelsalm 2000 m, AV: k.A., Dusche: k.A., Schlafplätze: -