



Hudentour 6 Tagen

Typ: **Rundtour**
Etappen: **6**
Länge: **71.54 km**
Zeitraum: **.. - ..**

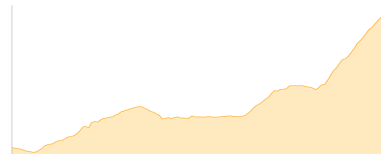
Gehzeit: **35:29 Stunden**
Aufstieg: **4760 Hm**
Abstieg: **4748 Hm**

Etappe 1

Hudentour Tag 1

Wandern - 1257 Hm Aufstieg - 268 Hm Abstieg - **06:30** Stunden Gehzeit - 12.36 km Strecke

Matrei in Osttirol 963m - Zedlach 1265m - Marin 1423m - Nilljochhütte 1975m



Etappe 2

Hudentour Tag 2

Wandern - 1242 Hm Aufstieg - 671 Hm Abstieg - **07:05** Stunden Gehzeit - 13.08 km Strecke

Nilljochhütte 1975m - Sajathütte 2575m - Eisseehütte 2521m



Etappe 3

Hudentour Tag 3

Wandern - 858 Hm Aufstieg - 658 Hm Abstieg - **05:20** Stunden Gehzeit - 9.56 km Strecke

Eisseehütte 2521m - Eisse [T] 2664m - Bonn-Matreier Hütte 2745m



Etappe 4

Hudentour Tag 4

Wandern - 704 Hm Aufstieg - 819 Hm Abstieg - **05:10** Stunden Gehzeit - 9.2 km Strecke

Bonn-Matreier Hütte 2745m - Badener Hütte 2608m

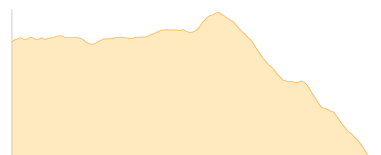


Etappe 5

Hudentour Tag 5

Wandern - 502 Hm Aufstieg - 1590 Hm Abstieg - **06:15** Stunden Gehzeit - 10.86 km Strecke

Badener Hütte 2608m - Matreier Tauernhaus 1511m

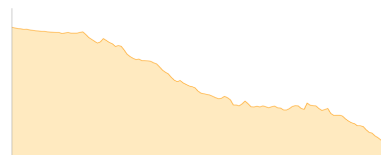


Etappe 6

Hudentour Tag 6

Wandern - 197 Hm Aufstieg - 742 Hm Abstieg - **05:10** Stunden Gehzeit - 16.48 km Strecke

Matreier Tauernhaus 1511m - Gruben [OT] 1172m - Matrei in Osttirol 963m





Hudentour 6 Tagen

Mögliche Unterkünfte

Nilljochhütte 1975 m, privat, Dusche: k.A., Tel: +43 676 9563288, Schlafplätze: 30

Sajathütte 2575 m, privat, Dusche: ja, Tel: +43 4877 5369, mobil: +43 664 5454460, Schlafplätze: 52

Eisseehütte 2521 m, privat, Dusche: ja, Tel: +43 720 222101, mobil: +43 6664 4606459, Schlafplätze: 45

Bonn-Matreier Hütte 2745 m, DAV, Dusche: k.A., Tel: +43 4874 5577, mobil: +43 664 3481006, Schlafplätze: 58

Badener Hütte 2608 m, ÖAV, Dusche: k.A., Tel: +43 664 9155666, Schlafplätze: 56

Matreier Tauernhaus 1511 m, ÖAV, Dusche: ja, Tel: +43 4875 8811, Schlafplätze: 60

Persönliche Anmerkungen

Mittel-schwere Tour im Alpines Gelände