



Spaghetti-Runde, Wallis - Monte Rosa


Typ:	Rundtour	Gehzeit:	47:40 Stunden
Etappen:	6	Aufstieg:	6187 Hm
Länge:	54.21 km	Abstieg:	6310 Hm
Zeitraum:	16.08.2015 - 25.08.2015		

Etappe 1 16.08.2015 Sonntag

Spaghetti 1/6; Zermatt - Lodge Klein Matterhorn

Hochalpin **L** - 985 Hm Aufstieg - 108 Hm Abstieg - **03:20** Stunden Gehzeit - 7.73 km Strecke

Trockener Steg 2939m - Gandegghütte 3030m - Lodge Klein Matterhorn 3817m - Klein Matterhorn 3883m - Lodge Klein Matterhorn 3817m



Etappe 2 17.08.2015 Montag

Spaghetti 2/6, Lodge Kl. Matterhorn - Breithorn - Lodge

Hochalpin **ZS+** - 950 Hm Aufstieg - 950 Hm Abstieg - **10:30** Stunden Gehzeit - 9.9 km Strecke

Lodge Klein Matterhorn 3817m - Bivacco Rossi e Volante 3750m - Roccia Nera 4075m - Gendarm 4106m - Breithornzwillinge 4138m - Finestra del Breithorn 4020m - Breithorn (Mittelgipfel) 4159m - Breithorn [VS/AO] 4164m - Lodge Klein Matterhorn 3817m

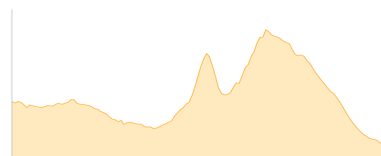


Etappe 3 18.08.2015 Dienstag

Spaghetti 3/6, Lodge Kl. Matterhorn - Rif. Quintino Sella

Hochalpin **ZS+** - 900 Hm Aufstieg - 1161 Hm Abstieg - **08:35** Stunden Gehzeit - 10.19 km Strecke

Lodge Klein Matterhorn 3817m - Pollux 4092m - Zwillingsjoch 3845m - Castor 4225m - Felikhorn 4087m - Capanna Quintino Sella 3585m

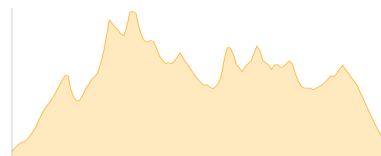


Etappe 4 23.08.2015 Sonntag

Spaghetti 4/6, Rif. Quintino Sella - Rif. Gnifetti

Hochalpin **ZS** - 1280 Hm Aufstieg - 1242 Hm Abstieg - **08:40** Stunden Gehzeit - 9.03 km Strecke

Capanna Quintino Sella 3585m - Felikhorn 4087m - Liskamm Westgipfel 4479m - Liskamm Ostgipfel 4527m - Schneedomspitze/Il Naso 4272m - Capanna Giovanni Gnifetti 3647m

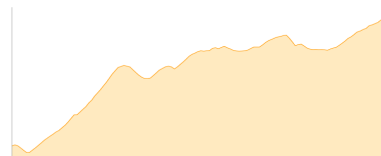


Etappe 5 24.08.2015 Montag

Capanna Giovanni Gnifetti - Vincentpyramide - ... - Rifugio Regina Margherita

Hochalpin **ZS** - 1240 Hm Aufstieg - 313 Hm Abstieg - **05:25** Stunden Gehzeit - 4.97 km Strecke

Capanna Giovanni Gnifetti 3647m - Vincentpyramide 4215m - Bivacco Felice Giordano Balmenhorn 4166m - Schwarzhorn [I] 4322m - Ludwigshöhe 4341m - Parrospitze 4432m - Signalkuppe 4554m - Capanna Regina Margherita 4554m



Etappe 6 25.08.2015 Dienstag

Spaghetti Tag 6 (letzter), Cab. Margherita - Rotenboden/ Zermatt

Hochalpin **ZS** - 832 Hm Aufstieg - 2536 Hm Abstieg - **11:10** Stunden Gehzeit - 12.39 km Strecke

Capanna Regina Margherita 4554m - Colle Gnifetti 4452m - Zumsteinspitze 4563m - Monte Rosa: Grenzgipfel 4618m - Dufourspitze 4634m - Silbersattel 4515m - Nordend 4609m - Silbersattel 4515m - Monte-Rosa-Hütte 2883m - Rotenboden 2815m





Spaghetti-Runde, Wallis - Monte Rosa

Mögliche Unterkünfte

Trockener Steg 2939 m, AV: k.A., Dusche: k.A., Schlafplätze: -

Gandeggütte 3030 m, AV: k.A., Dusche: k.A., Schlafplätze: -

Lodge Klein Matterhorn 3817 m, privat, Dusche: k.A., Schlafplätze: 40

Bivacco Rossi e Volante 3750 m, AV: k.A., Dusche: k.A., Schlafplätze: -

Capanna Quintino Sella 3585 m, CAI, Dusche: k.A., Tel: +39 0125 366113, Schlafplätze: 142

Capanna Giovanni Gnifetti 3647 m, CAI, Dusche: k.A., Schlafplätze: 280

Bivacco Felice Giordano Balmenhorn 4166 m, AV: k.A., Dusche: k.A., Schlafplätze: 6

Capanna Regina Margherita 4554 m, CAI, Dusche: k.A., Schlafplätze: 70

Monte-Rosa-Hütte 2883 m, SAC, Dusche: ja, Tel: +41 27 967 21 15, Schlafplätze: 120

Persönliche Anmerkungen

Dämmerung 05:08 Uhr, Sonnenaufgang 05:43 Uhr, Sonnenuntergang 19:20 Uhr, Dämmerung 19:55 Uhr

Mond: 22.08.2015 im ersten Viertel, 29.08.2015 Vollmond