



Dolomiten Tour 1

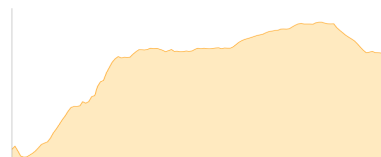
Typ: **Rundtour**
Etappen: **7**
Länge: **77.13 km**
Zeitraum: .. - ..

Gehzeit: **40:17 Stunden**
Aufstieg: **5696 Hm**
Abstieg: **5695 Hm**

Etappe 1

Dolomiten Tour 1 Tag 1

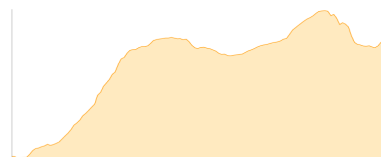
Wandern - 936 Hm Aufstieg - 374 Hm Abstieg - **05:25** Stunden Gehzeit - 11.27 km Strecke
St. Ulrich [ST] 1272m - Saltner Hütte 1657m



Etappe 2

Dolomiten Tour 1 Tag 2

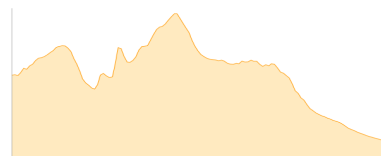
Wandern - 1006 Hm Aufstieg - 385 Hm Abstieg - **05:20** Stunden Gehzeit - 9.45 km Strecke
Saltner Hütte 1657m - Schlernhaus 2457m - Tierser Alpl 2440m



Etappe 3

Dolomiten Tour 1 Tag 3

Wandern - 796 Hm Aufstieg - 1142 Hm Abstieg - **06:10** Stunden Gehzeit - 10 km Strecke
Tierser Alpl 2440m - Grasleitenpasshütte 2601m - Rifugio Antermoia 2497m - Rifugio Dona 2100m



Etappe 4

Dolomiten Tour 1 Tag 4

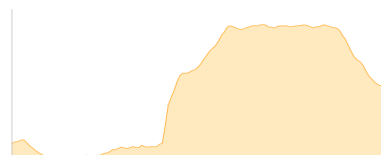
Wandern - 808 Hm Aufstieg - 616 Hm Abstieg - **05:30** Stunden Gehzeit - 11.72 km Strecke
Rifugio Dona 2100m - Plattkofelhütte 2300m - Rifugio Friedrich August 2298m



Etappe 5

Dolomiten Tour 1 Tag 5

Wandern - 858 Hm Aufstieg - 571 Hm Abstieg - **05:10** Stunden Gehzeit - 9.14 km Strecke
Rifugio Friedrich August 2298m - Pisciaduhütte 2585m



Etappe 6

Dolomiten Tour 1 Tag 6

Wandern - 830 Hm Aufstieg - 927 Hm Abstieg - **05:50** Stunden Gehzeit - 9.91 km Strecke
Pisciaduhütte 2585m - Puezhütte 2475m





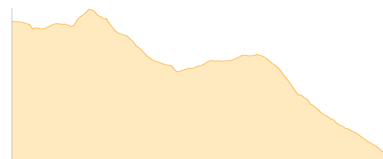
Dolomiten Tour 1

Etappe 7

Dolomiten Tour 1 Tag 7

Wandern - 462 Hm Aufstieg - 1680 Hm Abstieg - **06:50** Stunden Gehzeit - 15.64 km Strecke

Puezhütte 2475m - Regensburger Hütte 2037m - St. Ulrich [ST] 1272m





Dolomiten Tour 1

Mögliche Unterkünfte

Saltner Hütte 1657 m, AV: k.A., Dusche: k.A., Schlafplätze: -

Schlernhaus 2457 m, CAI, Dusche: k.A., Schlafplätze: -

Tierser Alpl 2440 m, privat, Dusche: k.A., Schlafplätze: -

Grasleitenpasshütte 2601 m, AV: k.A., Dusche: k.A., Schlafplätze: -

Rifugio Antermoia 2497 m, AV: k.A., Dusche: k.A., Schlafplätze: -

Rifugio Dona 2100 m, AV: k.A., Dusche: k.A., Schlafplätze: -

Plattkofelhütte 2300 m, AV: k.A., Dusche: k.A., Schlafplätze: -

Rifugio Friedrich August 2298 m, privat, Dusche: ja, Schlafplätze: -

Pisciaduhütte 2585 m, CAI, Dusche: ja, Tel: +39 0471 836 292, mobil: +39 335 60 96 141, Schlafplätze: 100

Puezhütte 2475 m, CAI, Dusche: k.A., Tel: +39 0474 646427, Schlafplätze: 85

Regensburger Hütte 2037 m, CAI, Dusche: k.A., Tel: +39 0471 796307, Schlafplätze: -

Persönliche Anmerkungen

Leicht bis Mittelschwere Tour