



## Allgäu 2

Typ: **Hufeisen**  
Etappen: **5**  
Länge: **38.07 km**  
Zeitraum: .. - ..

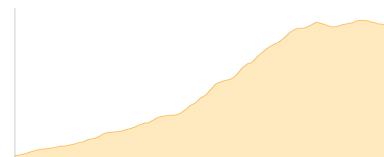
Gehzeit: **21:07 Stunden**  
Aufstieg: **2958 Hm**  
Abstieg: **3202 Hm**

### Etappe 1

#### Baad - Widdersteinhütte

Wandern - 841 Hm Aufstieg - 69 Hm Abstieg - **03:55** Stunden Gehzeit - 7.27 km Strecke

Baad 1225m - Widdersteinhütte 2015m

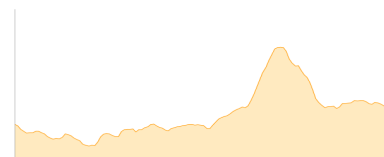


### Etappe 2

#### Widdersteinhütte - Mindelheimer Hütte

Wandern - 387 Hm Aufstieg - 359 Hm Abstieg - **02:50** Stunden Gehzeit - 6.53 km Strecke

Widdersteinhütte 2015m - Mindelheimer Hütte 2013m



### Etappe 3

#### Mindelheimer Hütte - Rappenseehütte

Wandern - 896 Hm Aufstieg - 848 Hm Abstieg - **05:45** Stunden Gehzeit - 8.24 km Strecke

Mindelheimer Hütte 2013m - Rappenseehütte 2091m

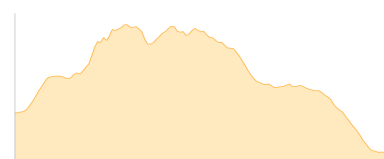


### Etappe 4

#### Rappenseehütte - Kemptner Hütte

Wandern - 780 Hm Aufstieg - 1001 Hm Abstieg - **05:50** Stunden Gehzeit - 9.81 km Strecke

Rappenseehütte 2091m - Kemptner Hütte 1845m



### Etappe 5

#### Kemptner Hütte - Oberau-Alpe - Spielmannsau

Wandern - 54 Hm Aufstieg - 925 Hm Abstieg - **02:50** Stunden Gehzeit - 6.22 km Strecke

Kemptner Hütte 1845m - Oberau-Alpe 1005m - Spielmannsau 986m





## Allgäu 2

### Mögliche Unterkünfte

Widdersteinhütte 2015 m, privat, Dusche: k.A., Tel: +43 664 3912524, Schlafplätze: 25

Mindelheimer Hütte 2013 m, DAV, Dusche: nein, Tel: +49 8322 700153, Schlafplätze: 120

Rappenseehütte 2091 m, DAV, Dusche: ja, Tel: +49 8322 700155, Schlafplätze: 342

Kemptner Hütte 1845 m, DAV, Dusche: k.A., Tel: +49 8322 700152, Schlafplätze: 285