



Lechtaler Höhenweg

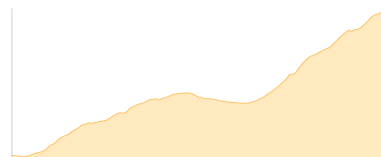
Typ:	Strecke	Gehzeit:	35:54 Stunden
Etappen:	6	Aufstieg:	4866 Hm
Länge:	62.92 km	Abstieg:	5848 Hm
Zeitraum:	.. - ..		

Etappe 1

Parkplatz Zürs - Trittalpe - Stuttgarter Hütte

Wandern - 640 Hm Aufstieg - 67 Hm Abstieg - **03:00** Stunden Gehzeit - 5.22 km Strecke

Parkplatz Zürs 1720m - Trittalpe 1944m - Stuttgarter Hütte 2310m



Etappe 2

Stuttgarter Hütte - Erlach Alp - Leutkircher Hütte - Hirschpleiskopf - Kaiserjochhaus

Wandern - 1053 Hm Aufstieg - 1049 Hm Abstieg - **07:15** Stunden Gehzeit - 13.46 km Strecke

Stuttgarter Hütte 2310m - Erlach Alp 1922m - Leutkircher Hütte 2251m - Hirschpleiskopf 2546m - Kaiserjochhaus 2310m

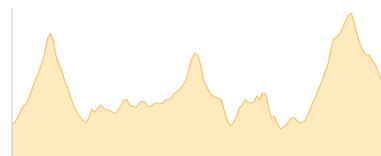


Etappe 3

Kaiserjochhaus - Grießkopf - Kridlonscharte - Hinterseejoch - Alperschonjoch - ... - Ansbacher Hütte

Wandern - 1010 Hm Aufstieg - 941 Hm Abstieg - **06:25** Stunden Gehzeit - 9.04 km Strecke

Kaiserjochhaus 2310m - Grießkopf 2581m - Kridlonscharte 2371m - Hinterseejoch 2482m - Alperschonjoch 2301m - Samspitze [T] 2624m - Ansbacher Hütte 2376m



Etappe 4

Ansbacher Hütte - Kopfscharte - Winterjoch - Grießscharte - Memminger Hütte

Wandern - 936 Hm Aufstieg - 1080 Hm Abstieg - **06:35** Stunden Gehzeit - 10.18 km Strecke

Ansbacher Hütte 2376m - Kopfscharte 2484m - Winterjoch 2528m - Grießscharte 2632m - Memminger Hütte 2242m

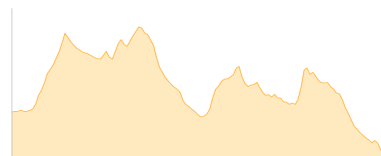


Etappe 5

Memminger Hütte - Seescharte - Großbergjoch - Großbergkopf - Großbergspitze - ... - Steinseehütte

Wandern - 1119 Hm Aufstieg - 1299 Hm Abstieg - **08:00** Stunden Gehzeit - 13.69 km Strecke

Memminger Hütte 2242m - Seescharte 2599m - Großbergjoch 2493m - Großbergkopf 2612m - Großbergspitze 2635m - Württemberger Haus 2220m - Gebäudjochl 2452m - Roßkarscharte 2400m - Steinseehütte 2061m



Etappe 6

Steinseehütte - Schönwies

Wandern - 108 Hm Aufstieg - 1412 Hm Abstieg - **04:40** Stunden Gehzeit - 11.33 km Strecke

Steinseehütte 2061m - Schönwies 735m





Lechtaler Höhenweg

Mögliche Unterkünfte

Trittalpe 1944 m, AV: k.A., Dusche: k.A., Schlafplätze: -

Stuttgarter Hütte 2310 m, DAV, Dusche: ja, Tel: +43 5583 3412, mobil: +43 676 7580250, Schlafplätze: 70

Leutkircher Hütte 2251 m, DAV, Dusche: ja, Tel: +43 664 9857849, Schlafplätze: 50

Kaiserjochhaus 2310 m, DAV, Dusche: ja, Tel: +43 664 1556533, Schlafplätze: 67

Ansbacher Hütte 2376 m, DAV, Dusche: ja, Tel: +43 676 8429 27 136, Schlafplätze: 81

Memminger Hütte 2242 m, DAV, Dusche: ja, Tel: keins, Schlafplätze: 149

Württembergischer Haus 2220 m, DAV, Dusche: nein, mobil: +43 664 4401244, Schlafplätze: 58

Steinseehütte 2061 m, ÖAV, Dusche: ja, mobil: +43 664 275 37 70, Schlafplätze: 84